



รายงานผลการดำเนินงาน โครงการตรวจสอบที่ดิน ในเขตปฏิรูปที่ดิน

2568



รายงานผลการดำเนินงาน
โครงการตรวจสอบที่ดินในเขตปฏิรูปที่ดิน
ปีงบประมาณ พ.ศ. 2568

โดยกลุ่มตรวจสอบสิทธิและการทำประโยชน์
สำนักจัดการปฏิรูปที่ดิน

สำนักงานการปฏิรูปที่ดินเพื่อเกษตรกรรม

ตุลาคม 2568

คำนำ

สำนักงานการปฏิรูปที่ดินเพื่อเกษตรกรรม (ส.ป.ก.) ได้ดำเนินการจัดที่ดินทำกิน ที่อยู่อาศัย ให้กับเกษตรกรและสถาบันเกษตรกร โดยการอนุญาตให้เข้าทำประโยชน์ที่ดินในเขตปฏิรูปที่ดิน ตามพระราชบัญญัติ การปฏิรูปที่ดินเพื่อเกษตรกรรม ผู้ที่ได้รับสิทธิจากการปฏิรูปที่ดินจะทำการแบ่งแยกหรือโอนสิทธิในที่ดินนั้นไป ยังผู้อื่นมิได้เว้นแต่เป็นการตกทอดทางมรดกแก่ทายาทโดยธรรม หรือโอนไปยังสถาบันเกษตรกรหรือ ส.ป.ก. เพื่อประโยชน์ในการปฏิรูปที่ดินเพื่อเกษตรกรรม โดยให้เป็นไปตามหลักเกณฑ์ วิธีการ และเงื่อนไขที่กำหนด ในกฎกระทรวง

เกษตรกรหรือสถาบันเกษตรกรผู้ได้รับมอบที่ดินให้เข้าทำประโยชน์ในที่ดินมีหน้าที่ปฏิบัติตาม ระเบียบคณะกรรมการปฏิรูปที่ดินเพื่อเกษตรกรรม ว่าด้วยการให้เกษตรกรและสถาบันเกษตรกรผู้ได้รับที่ดิน จากการปฏิรูปที่ดินเพื่อเกษตรกรรมปฏิบัติเกี่ยวกับการเข้าทำประโยชน์ในที่ดิน พ.ศ. 2535 และที่แก้ไขเพิ่มเติม ทั้งนี้ ส.ป.ก. จึงมีความจำเป็นต้องให้มีการตรวจสอบที่ดินในเขตปฏิรูปที่ดินอย่างต่อเนื่อง โดยการตรวจสอบ สิทธิและการใช้ประโยชน์ที่ดินของเกษตรกรผู้ได้รับการจัดที่ดินเพื่อเป็นการป้องกันการกระทำผิดระเบียบ ของเกษตรกรที่ได้รับอนุญาตให้เข้าทำประโยชน์ในเขตปฏิรูปที่ดินและปราบปรามบุคคลอื่นเข้าบุกรุก ยึดถือ ครอบครองหรืออ้างสิทธิในที่ดินในเขตปฏิรูปที่ดิน รวมถึงการแก้ไขปัญหาเกี่ยวกับการใช้ที่ดินผิดวัตถุประสงค์ การปฏิรูปที่ดินหรือเปลี่ยนแปลงการใช้ที่ดินเป็นกิจการสนับสนุนหรือเกี่ยวเนื่องกับการปฏิรูปที่ดิน ซึ่งสิ่งเหล่านี้ จำเป็นที่จะต้องตรวจสอบเพื่อให้มีการใช้ประโยชน์ที่ดินเป็นไปด้วยความถูกต้องตามระเบียบที่กฎหมายกำหนด ส่งผลให้ ส.ป.ก. สามารถบริหารจัดการพื้นที่ในเขตปฏิรูปที่ดินได้อย่างเป็นระบบเป็นรูปธรรมและสามารถ คุ้มครองพื้นที่เกษตรกรรมให้อยู่ในมือของเกษตรกรอย่างมีประสิทธิภาพ

กลุ่มตรวจสอบสิทธิและการทำประโยชน์
สำนักจัดการปฏิรูปที่ดิน

สารบัญ

	หน้า
ความเป็นมาและความสำคัญของปัญหา	1
วัตถุประสงค์	3
ขั้นตอนและกระบวนการดำเนินงาน	4
สรุปผลการตรวจสอบที่ดินในเขตปฏิรูปที่ดิน ปีงบประมาณ พ.ศ. 2568	11
การติดตามงานโครงการตรวจสอบที่ดินในเขตปฏิรูปที่ดิน ประจำปีงบประมาณ พ.ศ. 2568	15
ผลการดำเนินงานแปลงที่ส่งให้เกษตรกรคืนสิทธิ	16
แผนงาน ผลงานตามตัวชี้วัด และผลการเบิกจ่าย	17
ปัญหาอุปสรรค และข้อเสนอแนะ	18
ภาคผนวก	19

ความเป็นมาและความสำคัญของปัญหา

สำนักงานการปฏิรูปที่ดินเพื่อเกษตรกรรม (ส.ป.ก.) เป็นหน่วยงานหนึ่งในสังกัดกระทรวงเกษตรและสหกรณ์ มีภารกิจหลักในการปรับปรุงเกี่ยวกับสิทธิและการถือครองในที่ดินเพื่อเกษตรกรรม รวมไปถึงการจัดที่อยู่อาศัยในที่ดินเพื่อเกษตรกรรมนั้น โดยนำที่ดินของรัฐหรือที่ดินที่รัฐจัดซื้อหรือเวนคืนที่ดินเพื่อจัดให้แก่เกษตรกรผู้ไม่มีที่ดินของตนเองหรือเกษตรกรที่มีที่ดินเล็กน้อยไม่เพียงพอแก่การครองชีพ และสถาบันเกษตรกรได้เช่าซื้อ เช่า หรือเช่าทำประโยชน์โดยรัฐให้ความช่วยเหลือในการพัฒนาอาชีพเกษตรกรรม การปรับปรุงทรัพยากรและปัจจัยการผลิต ตลอดจนการผลิตและการจำหน่ายให้เกิดผลดียิ่งขึ้น ปัจจุบัน ส.ป.ก. ดำเนินการจัดที่ดินโดยการอนุญาตให้เกษตรกรเช่าทำประโยชน์ในเขตปฏิรูปที่ดินแล้ว ประมาณ 36.6 ล้านไร่ เกษตรกรได้รับการจัดที่ดินประมาณ 3 ล้านราย (ข้อมูล ณ วันที่ 31 สิงหาคม 2568) ซึ่งเกษตรกรผู้ได้รับการจัดที่ดินมีหน้าที่ต้องปฏิบัติตามระเบียบคณะกรรมการปฏิรูปที่ดินเพื่อเกษตรกรรม ว่าด้วยการให้เกษตรกรและสถาบันเกษตรกรผู้ได้รับที่ดินจากการปฏิรูปที่ดินเพื่อเกษตรกรรมปฏิบัติเกี่ยวกับการเช่าทำประโยชน์ในที่ดิน พ.ศ. 2535 และที่แก้ไขเพิ่มเติมโดยผู้ที่ได้รับการจัดที่ดินจาก ส.ป.ก. จะต้องปฏิบัติตามระเบียบที่ ส.ป.ก. กำหนด รวมทั้งการคุ้มครองพื้นที่ในเขตปฏิรูปที่ดินเพื่อเกษตรกรรม ที่เหมาะสมกับการประกอบเกษตรกรรม ไม่ให้มีการเปลี่ยนแปลงสภาพพื้นที่ที่ไม่เหมาะสมกับการประกอบเกษตรกรรม เช่น ต้องทำประโยชน์ในที่ดินด้วยตนเองเต็มความสามารถ ไม่นำที่ดินทั้งหมดหรือบางส่วนไปให้บุคคลอื่น ไม่ว่าจะโดยการขาย ให้เช่า หรือเช่าทำประโยชน์ และไม่เปลี่ยนแปลงสภาพที่ดินจนเป็นเหตุให้ที่ดินเสื่อมสภาพ รวมถึงการดำเนินการเมื่อพบว่ามีกรณีขูดมดิน การนำดินเข้าหรือออกจากที่ดินได้รับอนุญาต และกระทำการในลักษณะที่ก่อให้เกิดความเสียหายกับการทำประโยชน์ในที่ดินของเกษตรกรอื่นและสภาพแวดล้อม การไม่ปฏิบัติตามมติคณะกรรมการปฏิรูปที่ดินเพื่อเกษตรกรรมหรือมติคณะกรรมการปฏิรูปที่ดินจังหวัด เป็นต้น ซึ่งในการดำเนินการตรวจสอบการใช้ประโยชน์ในที่ดินในเขตปฏิรูปที่ดินกฎหมายให้ ส.ป.ก. ในการเข้าไปตรวจสอบการประกอบเกษตรกรรมหรือการทำประโยชน์หรือกิจการอื่น ๆ เพื่อป้องกันการซื้อขายเปลี่ยนมือ การเข้าครอบครองที่ดิน ส.ป.ก. โดยไม่ได้รับอนุญาต และการใช้ที่ดินที่ฝ่าฝืนระเบียบและกฎหมายการปฏิรูปที่ดินเพื่อเกษตรกรรม ทำให้สามารถนำที่ดินมาจัดให้กับเกษตรกรถูกต้องเป็นไปตามระเบียบ กับทั้งให้มีการปรับปรุงสภาพที่ดินที่มีการทำผิดให้กลับมาเหมาะสมกับการประกอบเกษตรกรรม ดังนั้น ส.ป.ก. จึงกำหนดให้มีโครงการตรวจสอบที่ดินในเขตปฏิรูปที่ดินขึ้น เพื่อป้องกัน ป้องปรามและแก้ไขปัญหาเกษตรกรไม่ปฏิบัติตามระเบียบที่กำหนด รวมถึงการดำเนินการแก้ไขปัญหาเกษตรกรที่ได้รับการจัดที่ดินและบุคคลที่เข้าครอบครองที่ดินในเขตปฏิรูปที่ดินโดยมิชอบด้วยกฎหมายอย่างเป็นระบบให้เกิดผลอย่างเป็นรูปธรรม ซึ่งมีรูปแบบการตรวจสอบการถือครองที่ดินในเขตปฏิรูปที่ดิน 3 รูปแบบ ดังนี้

1. การตรวจสอบสิทธิและการใช้ประโยชน์ที่ดิน โดยเป็นการตรวจสอบการถือครองที่ดิน ซึ่งใช้กลไกความร่วมมือระหว่างสำนักงานการปฏิรูปที่ดินจังหวัด (ส.ป.ก.จังหวัด) บุคคลในท้องถิ่น ผู้ปกครองท้องที่ ในรูปแบบคณะกรรมการกลั่นกรองการใช้ประโยชน์ที่ดินของผู้ได้รับการจัดที่ดิน ร่วมพิจารณาตรวจสอบการถือครองและการทำประโยชน์ในที่ดินของเกษตรกรผู้ได้รับการจัดที่ดิน

2. การตรวจสอบการถือครองที่ดินในเขตปฏิรูปที่ดิน กรณี พบความผิดปกติเกษตรกรทำผิดระเบียบและการครอบครองที่ดินโดยมิชอบด้วยกฎหมาย เป็นการตรวจสอบการถือครองที่ดินอันสืบเนื่องมาจากกรณี ส.ป.ก. ได้รับรู้หรือรับทราบข้อมูลเกี่ยวกับการใช้ประโยชน์ในที่ดินว่าได้กระทำการอันมีลักษณะฝ่าฝืนหรือไม่ปฏิบัติตามระเบียบหรือกรณีพบว่ามีบุคคลอื่นเข้าครอบครองที่ดินโดยมิชอบด้วยกฎหมาย รวมถึงจากการตรวจพบหรือได้รับทราบข้อมูลเกี่ยวกับการกระทำอันเป็นการฝ่าฝืนหรือขัดกับกฎหมายในเขตปฏิรูปที่ดินที่ถูกตรวจสอบในทุกกรณี เช่น การตรวจพบหรือการให้ข้อมูลในเชิงประจักษ์ การร้องเรียน การร้องทุกข์ การแจ้งเบาะแส อันได้มาจากบุคคลและหรือหน่วยงานของรัฐเพื่อดำเนินการตามขั้นตอนของกฎหมาย การรวบรวมพยานหลักฐานของการกระทำผิด การให้ความร่วมมือกับหน่วยงานรัฐที่เกี่ยวข้อง ก่อนนำเสนอให้เกษตรกรหรือผู้ได้รับการจัดที่ดินสิทธิการเข้าทำประโยชน์ในที่ดินและหรือดำเนินการกับบุคคลภายนอกซึ่งมิใช่ผู้ได้รับอนุญาตให้เป็นไปตามระเบียบ ขั้นตอน และกฎหมายต่อไป

3. การตรวจสอบการใช้ประโยชน์ในที่ดินผิดปกติโดยใช้ภาพถ่ายทางอากาศและหรือภาพถ่ายดาวเทียมรายละเอียดสูง เป็นการตรวจสอบการครอบครองและใช้ประโยชน์ที่ดินที่มีการใช้ที่ดินผิดวัตถุประสงค์ของการปฏิรูปที่ดินในลักษณะใด มีการก่อสร้างอาคารสิ่งปลูกสร้าง เปลี่ยนแปลงสภาพที่ดินและการใช้ประโยชน์ การขุดถมดิน ปลูกพืชชนิดเดียวกันเป็นผืน นำดินออกจากแปลงที่ดินโดยไม่ได้รับอนุญาต ซึ่งใช้การชี้เป้าหมายแปลงที่ดินที่มีภาพปรากฏว่าอาจมีการใช้ประโยชน์ในที่ดินผิดปกติโดยใช้เทคโนโลยีภูมิสารสนเทศ หากพบการใช้ที่ดินผิดวัตถุประสงค์จะต้องดำเนินการให้มาขออนุญาตหรือขอใช้เป็นกิจการสนับสนุนหรือเกี่ยวเนื่องกับการปฏิรูปที่ดิน หากมีการดำเนินการบุกรุกให้ที่ดินเกิดความเสียหายไม่เหมาะสมแก่การประกอบเกษตรกรรมจะต้องแจ้งให้ผู้นั้นดำเนินการปรับสภาพที่ดินให้เป็นดังเดิม หากไม่ดำเนินการปรับสภาพที่ดินให้เป็นดังเดิม ส.ป.ก.จังหวัด ดำเนินการฟ้องคดีตามกฎหมายต่อไป

วัตถุประสงค์

1. เพื่อตรวจสอบการถือครองที่ดินด้านสิทธิและการใช้ประโยชน์ในที่ดินของเกษตรกรและบุคคลอื่นในเขตปฏิรูปที่ดิน
2. เพื่อควบคุมสิทธิและการใช้ประโยชน์ในที่ดินในเขตที่ได้มีการกำหนดเป็นเขตปฏิรูปที่ดินเพื่อเกษตรกรรม
3. เพื่อให้มีการไกล่เกลี่ยระงับข้อพิพาทก่อนการฟ้องคดี
4. เพื่อดำเนินการระงับหรือป้องปรามการกระทำผิดต่อกฎหมาย การดำเนินคดี/บังคับคดีกับเกษตรกร ผู้ได้รับการจัดที่ดิน และบุคคลภายนอกผู้เข้ามาใช้ประโยชน์ในที่ดินโดยไม่ได้รับอนุญาตหรือโดยไม่ชอบด้วยกฎหมาย

เป้าหมาย

1. การตรวจสอบสิทธิและการใช้ประโยชน์ที่ดิน และการตรวจสอบการใช้ประโยชน์ในที่ดินผิดปกติโดยใช้ภาพถ่ายทางอากาศและหรือภาพถ่ายดาวเทียมรายละเอียดสูง พื้นที่ในเขตปฏิรูปที่ดินเนื้อที่ประมาณ 1,400,000 ไร่
2. การตรวจสอบการถือครองที่ดินในเขตปฏิรูปที่ดิน กรณีเกษตรกรหรือผู้ได้รับการจัดที่ดินกระทำผิดเงื่อนไขในการปฏิบัติเกี่ยวกับการใช้ประโยชน์ในที่ดิน และกรณีบุคคลภายนอกเข้าครอบครองที่ดินโดยมิชอบด้วยกฎหมาย การตรวจพบหรือการให้ข้อมูลในเชิงประจักษ์ การพิพาท การร้องเรียน การร้องทุกข์ การแจ้งเบาะแส อันได้มาจากบุคคลและหรือหน่วยงานของรัฐ โดยครอบคลุมพื้นที่ที่ได้มีการตรวจสอบมาแล้วก่อนปี พ.ศ. 2568 และตรวจสอบพบภายในปี พ.ศ. 2568
 - 2.1) กรณีผิดปกติเกษตรกรหรือผู้ได้รับการจัดที่ดินทำผิดระเบียบ เงื่อนไขการอนุญาตให้ใช้ที่ดิน
 - 2.2) กรณีการพิพาทในที่ดิน การร้องเรียน การร้องทุกข์ การแจ้งเบาะแส
3. การดำเนินคดี/บังคับคดีกับผู้กระทำความผิดเข้ามาใช้ประโยชน์ในที่ดินโดยไม่ได้รับอนุญาตหรือไม่ชอบด้วยกฎหมาย รวมทั้งที่อยู่ระหว่างการพิจารณาของศาลหรือที่ศาลมีคำพิพากษาแล้ว

สถานที่ดำเนินการ

1. ส.ป.ก. โดย สำนักจัดการปฏิรูปที่ดิน (สจก.) สำนักจัดการแผนที่และสารบบที่ดิน (สผส.) และสำนักกฎหมาย (สกม.) ศูนย์เทคโนโลยีสารสนเทศและการสื่อสาร (ศทส.) สำนักพัฒนาพื้นที่ปฏิรูปที่ดิน (สพป.) สำนักบริหารกองทุน (สบท.)
2. พื้นที่ในเขตปฏิรูปที่ดิน (พื้นที่ตรวจสอบ) และพื้นที่จังหวัดนอกเขตปฏิรูปที่ดิน จำนวน 77 จังหวัด (การฟ้องคดี สามารถฟ้องคดีตามภูมิลำเนาจำเลย หรือการบังคับคดี ในพื้นที่ที่ทรัพย์ตั้งอยู่ซึ่งอาจอยู่นอกเขตปฏิรูปที่ดิน)

ขั้นตอนและกระบวนการดำเนินโครงการ

การตรวจสอบสิทธิและการใช้ประโยชน์ที่ดิน

ขั้นตอนเตรียมการ

ส่วนกลาง

1. สำนักจัดการปฏิรูปที่ดิน (สจก.) ประสานสำนักงานการปฏิรูปที่ดินจังหวัด (ส.ป.ก.จังหวัด) เพื่อตรวจสอบพื้นที่ที่จะดำเนินการจัดทำแผนการตรวจสอบที่ดิน
2. ศูนย์เทคโนโลยีสารสนเทศและการสื่อสารตรวจสอบรายชื่อเกษตรกรผู้ได้รับการจัดที่ดินแปลงที่ดิน พื้นที่การจัดที่ดินที่ ส.ป.ก.จังหวัด แจ้งพื้นที่และนำไปข้อมูลเกษตรกร เลขบัตรประจำตัวประชาชน เชื่อมกับฐานข้อมูลเพื่อเปรียบเทียบข้อมูลของเกษตรกร ได้แก่ ฐานข้อมูลการขึ้นทะเบียนเกษตรกร (กรมส่งเสริมการเกษตร) ฐานข้อมูลการกู้เงินกองทุนการปฏิรูปที่ดิน และฐานข้อมูลการขอสินเชื่อจากธนาคารเพื่อการเกษตรและสหกรณ์การเกษตร (ธ.ก.ส.) และฐานข้อมูลการเสียภาษีบำรุงท้องที่จากกรมส่งเสริมการปกครองท้องถิ่นเพื่อเป็นข้อมูลประกอบการพิจารณาการตรวจสอบการถือครองและทำประโยชน์ในที่ดินที่จะดำเนินการตรวจสอบ
3. กำหนดรายชื่อเกษตรกรที่มีการเปรียบเทียบข้อมูลกับฐานข้อมูลต่าง ๆ แล้วเพื่อใช้เป็นข้อมูลประกอบการพิจารณาในขั้นตอนการตรวจสอบและส่งให้ ส.ป.ก.จังหวัด ลงพื้นที่ตรวจสอบแสวงหาข้อเท็จจริงเบื้องต้นในพื้นที่กับผู้ปกครองท้องที่หรือบุคคลที่น่าเชื่อถือได้ว่าผู้ใดเป็นผู้ถือครองและทำประโยชน์ในที่ดินจากนั้นดำเนินการนำผลการตรวจสอบเบื้องต้นเข้าคณะอนุกรรมการกลั่นกรองการใช้ประโยชน์ที่ดินของผู้ได้รับการจัดที่ดินพิจารณาต่อไป

ส.ป.ก.จังหวัด

1. ส.ป.ก.จังหวัด สร้างการรับรู้ การประชาสัมพันธ์ การเผยแพร่การตรวจสอบที่ดินให้กับหน่วยงานที่เกี่ยวข้องเข้าใจเกี่ยวกับการตรวจสอบการถือครองที่ดินในเขตปฏิรูปที่ดิน และให้เกษตรกรผู้ได้รับการจัดที่ดินในท้องที่ที่มีการตรวจสอบสิทธิและการใช้ประโยชน์ที่ดิน ได้ทราบถึงสิทธิและหน้าที่ที่ต้องปฏิบัติที่กำหนดไว้ในระเบียบ
2. แต่งตั้งคณะอนุกรรมการกลั่นกรองฯ แต่งตั้งโดยคณะกรรมการปฏิรูปที่ดินจังหวัด เพื่อพิจารณาให้ความเห็นในการใช้ประโยชน์ในที่ดินของผู้ได้รับการจัดที่ดินต่อไป

ขั้นตอนการดำเนินการตรวจสอบ โดย ส.ป.ก.จังหวัด

1. ส.ป.ก.จังหวัด ลงพื้นที่หาข้อมูลการทำประโยชน์ในที่ดินเบื้องต้นจากผู้ที่น่าเชื่อถือได้ (ผู้ปกครองท้องที่) เพื่อหาข้อมูลการทำประโยชน์ในที่ดินหรือข้อมูลการเสียชีวิตของผู้ได้รับการจัดที่ดิน
2. ส.ป.ก.จังหวัด รวบรวมข้อมูลการตรวจสอบการใช้ประโยชน์ในที่ดินเสนอให้คณะอนุกรรมการกลั่นกรองฯ พิจารณาว่าผู้ได้รับการจัดที่ดินแต่ละรายใช้ประโยชน์ด้วยตนเองหรือไม่ใช้ประโยชน์ด้วยตนเองหรือผู้ได้รับการจัดที่ดินเสียชีวิต ทั้งนี้ให้มติของคณะอนุกรรมการกลั่นกรองฯ ถือเป็นข้อยุติ และให้ ส.ป.ก.จังหวัด สรุปและรายงานผลการตรวจสอบให้ ส.ป.ก. ทราบในระบบและแบบที่กำหนด
3. กรณีพบข้อสงสัยว่าผู้ได้รับการจัดที่ดินไม่ปฏิบัติตามระเบียบ หรือผู้ได้รับการจัดที่ดินเสียชีวิต และมีบุคคลอื่นทำประโยชน์ในที่ดิน ให้ ส.ป.ก.จังหวัด ประสานผู้ปกครองท้องที่ นัดหมายผู้ได้รับการจัดที่ดิน

ให้มาชี้แจงข้อเท็จจริงตามจุดนัดหมาย ณ หมู่บ้านนั้น ๆ หรือจุดที่กำหนดเพื่อมาให้ข้อมูล เมื่อเจ้าหน้าที่ตรวจสอบและบันทึกข้อมูลแล้วให้ลงนามรับรองในแบบที่กำหนด

4. กรณีผู้ได้รับการจัดที่ดิน หรือทายาทของผู้ได้รับการจัดที่ดินไม่มาชี้แจงข้อเท็จจริงตามจุดนัดหมายให้ ส.ป.ก.จังหวัด จัดทำหนังสือถึงผู้ได้รับการจัดที่ดินเพื่อมาแสดงตนว่ายังทำประโยชน์ในที่ดินด้วยตนเองหรือไม่ทำประโยชน์ในที่ดิน และให้เจ้าหน้าที่บันทึกข้อมูลแล้วลงนามรับรองในแบบในแบบที่กำหนด แต่หากผู้ได้รับการจัดที่ดินไม่มาชี้แจงข้อเท็จจริงภายในระยะเวลาที่กำหนดให้ ส.ป.ก.จังหวัด บันทึกในแบบที่กำหนด

5. เมื่อสรุปผลการตรวจสอบการถือครองที่ดินฯ แล้วให้ ส.ป.ก.จังหวัด รายงานผลในระบบ/หนังสือราชการตามที่กำหนดเป็นระยะ ๆ พร้อมเก็บแบบตรวจสอบลงในแฟ้มเรื่องราวที่ดิน (ซอง ส.ป.ก.4-06)

6. กรณีที่ตรวจสอบพบเกษตรกรผู้ได้รับการจัดที่ดินถึงแก่ความตายให้ ส.ป.ก.จังหวัด ดำเนินการประชาสัมพันธ์ให้ทายาทของเกษตรกรดังกล่าว เข้ายื่นคำขอเข้าทำประโยชน์ในที่ดินภายในระยะเวลาที่กำหนด และมอบหมายเจ้าหน้าที่ปรับปรุงฐานข้อมูลเกษตรกรในระบบจัดที่ดินออนไลน์ (Alro land) ด้วย

การตรวจสอบการใช้ประโยชน์ที่ดินรายแปลงในเขตปฏิรูปที่ดินด้วยภาพถ่ายทางอากาศและหรือภาพถ่ายเทียมรายละเอียดสูง

ขั้นเตรียมการส่วนกลาง โดยสำนักจัดการแผนที่และสารบบที่ดิน (สผส.)

1. ตรวจสอบข้อมูลในพื้นที่เป้าหมายการดำเนินการตรวจสอบ
2. นำเข้าข้อมูลพื้นฐานในการตรวจสอบการใช้ประโยชน์ที่ดินรายแปลง และข้อมูลแปลงที่ดินที่เชื่อมโยงกับฐานข้อมูลเกษตรกร ซ้อนทับข้อมูลภาพถ่ายทางอากาศเชิงเลข/ภาพถ่ายดาวเทียมรายละเอียดสูงเพื่อตรวจสอบการใช้ประโยชน์ที่ดินผิดวัตถุประสงค์รายแปลง
3. ตรวจสอบการใช้ประโยชน์ที่ดินรายแปลงตามเกณฑ์ที่กำหนดไว้ พร้อมระบุผลการตรวจสอบเป็นรายแปลง
4. จัดทำและพิมพ์แผนที่พร้อมตารางแสดงผล/รายงานผลข้อมูลของแปลงที่ดินที่มีการใช้ประโยชน์ที่ดินผิดวัตถุประสงค์รายแปลง พร้อมทั้งรายงานผลการตรวจสอบรายแปลงแบบออนไลน์ (Online)
5. รวบรวมส่งผลการตรวจสอบการใช้ประโยชน์ที่ดินผิดวัตถุประสงค์รายแปลงเป็นรายอำเภอ ให้ สจก. และ ส.ป.ก. จังหวัด เพื่อดำเนินการตรวจสอบต่อไป

ขั้นตอนการดำเนินการตรวจสอบแปลงที่ดินที่พบความผิดปกติจากภาพถ่ายทางอากาศ

1. ส.ป.ก.จังหวัด ลงพื้นที่ตรวจสอบการใช้ประโยชน์ในที่ดินรายแปลงตามข้อมูลและภาพที่ปรากฏตามที่ สผส. ชี้เป้าแปลงที่ดินที่พบว่าอาจมีการใช้ที่ดินผิดวัตถุประสงค์เพื่อตรวจสอบผู้ครอบครองและการใช้ประโยชน์ในที่ดิน
2. กรณีผู้ได้รับการจัดที่ดินไม่ปฏิบัติตามระเบียบฯให้ ส.ป.ก.จังหวัด จัดทำหนังสือแจ้งเตือน/แจ้งสิทธิ และตามแนวทางปฏิบัติเกี่ยวกับขั้นตอนการดำเนินการสั่งให้กับเกษตรกรสันสิทธิการเข้าทำประโยชน์ในที่ดินเขตปฏิรูปที่ดิน
3. กรณีเกษตรกรผู้ได้รับการจัดที่ดินหรือบุคคลภายนอกหาประโยชน์จากที่ดินในเขตปฏิรูปที่ดินโดยมิชอบ มีการก่อสร้างอาคารสิ่งปลูกสร้าง การขุดถมดิน นำดินออกจากพื้นที่ทำให้พื้นที่นั้นได้รับความเสียหาย ส.ป.ก.จังหวัด ตรวจสอบหาตัวผู้กระทำความผิด ดำเนินการแจ้งความดำเนินคดีเพื่อให้ผู้กระทำความผิด

ดำเนินการกลบ รื้อถอนอาคารสิ่งปลูกสร้าง และปรับปรุงสภาพที่ดินให้เหมาะสมกับการประกอบเกษตรกรรม หรือให้เป็นดังเดิม หากไม่ดำเนินการให้ดำเนินการป้องกันเพื่อและให้บังคับคดีเพื่อให้มีการชดใช้ค่าเสียหายที่เกิดขึ้น

4. ส.ป.ก.จังหวัด สรุปรายงานผลการตรวจสอบให้ ส.ป.ก. ทราบ และกรณีที่พบการใช้ประโยชน์ที่ดินผิดระเบียบให้ ส.ป.ก.จังหวัด รายงานความก้าวหน้าการดำเนินการตามระเบียบให้ ส.ป.ก. ทราบอย่างต่อเนื่อง โดย สจก. และ สผส. รวบรวมผลการตรวจสอบ

5. กรณีที่มีการเปลี่ยนแปลงการใช้ประโยชน์ที่ดิน ที่ได้รับการอนุญาตจากคณะกรรมการฯ ส.ป.ก.จังหวัด มอบหมายเจ้าหน้าที่รับผิดชอบให้ดำเนินการปรับปรุงฐานข้อมูลเกษตรกร (Alro land) ให้เป็นปัจจุบัน

การตรวจสอบการถือครองที่ดินในเขตปฏิรูปที่ดิน กรณี พบความผิดปกติเกษตรกรทำผิดระเบียบ และการครอบครองที่ดินโดยมิชอบด้วยกฎหมาย

ขั้นเตรียมการ

1. ส.ป.ก. รับแจ้งการกระทำผิดเกษตรกรทำผิดระเบียบ และครอบครองที่ดินในที่ดิน ส.ป.ก. โดยมิชอบด้วยกฎหมาย ประสาน สผส. สกม. ศทส. ตรวจสอบข้อมูลพื้นที่และรวบรวมรายละเอียดพื้นที่เป้าหมาย ประสาน ส.ป.ก.จังหวัด เพื่อแต่งตั้งคณะทำงานเพื่อกำหนดแนวทางในการดำเนินการแก้ไขปัญหาการกระทำผิด

กรณีที่ดินที่มีการพิพาทที่ดิน การพิสูจน์สิทธิการครอบครองและกรณีอื่น ๆ ที่ต้องมีการตรวจสอบ โดยการวิเคราะห์อ่านแปล ตีความ ภาพถ่ายทางอากาศ สผส. เป็นผู้ดำเนินการและส่งข้อมูลเพื่อเป็นหลักฐานประกอบการพิจารณาในการดำเนินคดี ร่วมกับ สกม. สจก. และหรือหน่วยงานที่เกี่ยวข้อง และให้ สผส. จัดเตรียมพยานเอกสาร พยานบุคคล เกี่ยวกับการวิเคราะห์ อ่าน แปล ตีความภาพถ่ายทางอากาศประกอบการพิจารณาคดีในชั้นศาลต่อกรณีพิพาทที่ศาลร้องขอ

2. ส.ป.ก.จังหวัด แต่งตั้งคณะทำงานติดตามและตรวจสอบข้อเท็จจริงแปลงที่ดิน

ขั้นการดำเนินการ

1. การดำเนินการกับเกษตรกรที่กระทำผิดระเบียบ

1.1 ส.ป.ก.จังหวัด และ/หรือ ส.ป.ก. ลงพื้นที่ตรวจสอบรายแปลงเพื่อแสวงหาข้อเท็จจริงและหลักฐานการทำผิดระเบียบ ส.ป.ก. รวมถึงการใด ๆ ที่เกิดขึ้นซึ่งเป็นผลมาจากการดำเนินการตรวจสอบการทำประโยชน์ ทั้งนี้ ในการพิจารณาคดีหากศาลแจ้งเจ้าหน้าที่หน่วยงานใดเป็นพยาน ให้เจ้าหน้าที่ที่รับผิดชอบหน่วยงานนั้น ดำเนินการ

1.2 รวบรวมผลการตรวจสอบการถือครองที่ดินในเขตปฏิรูปที่ดิน กรณีพบความผิดปกติเปลี่ยนมือ เปลี่ยนการใช้ประโยชน์และผลการวิเคราะห์ อ่าน แปล ตีความภาพถ่ายทางอากาศเพื่อตรวจสอบการใช้ประโยชน์ที่ดิน เช่น กรณีมีการโต้แย้งสิทธิเกี่ยวกับอาณาเขตแปลงที่ดินของเกษตรกร กรณีการอ้างสิทธิอื่นเหนืออาณาเขตแปลงที่ดินของเกษตรกร และกรณีการนำทรัพยากรออกจากพื้นที่นำเสนอคณะทำงานติดตามและตรวจสอบข้อเท็จจริงแปลงที่ดิน เพื่อพิจารณาว่าผู้ได้รับการจัดที่ดินปฏิบัติตามหรือไม่ปฏิบัติตามระเบียบ ส.ป.ก.

1.3 กรณีเกษตรกรไม่ปฏิบัติตามระเบียบฯให้ ส.ป.ก.จังหวัด จัดทำหนังสือแจ้งเตือน/แจ้งสิทธิ ตามแนวทางปฏิบัติเกี่ยวกับขั้นตอนการดำเนินการสั่งให้กับเกษตรกรคืนสิทธิการเข้าทำประโยชน์ในที่ดิน เขตปฏิรูปที่ดิน

1.3.1 เกษตรกรที่ได้รับการจัดที่ดินเพื่อเกษตรกรรมแล้วนำที่ดินไปใช้ประโยชน์ อย่างอื่นที่ไม่ใช่เกษตรกรรม (ใช้ที่ดินผิดวัตถุประสงค์) ให้มีหนังสือแจ้งเตือนให้เกษตรกรละเว้นการกระทำหรือ ปฏิบัติตามระเบียบให้ถูกต้องหรือทำให้ที่ดินกลับสู่สภาพเดิมภายในระยะเวลาที่กำหนดกรณีที่เกษตรกร ขอเจรจาแก้ไขปัญหาโดยขอเปลี่ยนแปลงวัตถุประสงค์การใช้ประโยชน์ที่ดินจากการประกอบเกษตรกรรม ไปเป็นกิจการอื่นที่เป็นการสนับสนุนหรือเกี่ยวเนื่องกับการปฏิรูปที่ดินเพื่อเกษตรกรรมให้ ส.ป.ก.จังหวัด พิจารณาดำเนินการให้เป็นไปตามระเบียบคณะกรรมการปฏิรูปที่ดินเพื่อเกษตรกรรม ว่าด้วยหลักเกณฑ์ วิธีการ และเงื่อนไขในการอนุญาตและการให้ผู้รับอนุญาตถือปฏิบัติในการใช้ที่ดินหรือสังหาริมทรัพย์ สำหรับกิจการ ที่เป็นการสนับสนุนหรือเกี่ยวเนื่องกับการปฏิรูปที่ดินเพื่อเกษตรกรรม พ.ศ. 2541 และแก้ไขฐานข้อมูลที่ดิน ให้เป็นปัจจุบัน

1.3.2 เกษตรกรที่ได้รับการจัดที่ดินนำที่ดินไปให้ผู้อื่นเช่า หรือเข้าทำประโยชน์หรือ กระทำผิดระเบียบฯ ยกเว้นการขายและพบตัวเกษตรกร ให้มีหนังสือแจ้งเตือนให้เกษตรกรละเว้นการกระทำ หรือปฏิบัติตามระเบียบให้ถูกต้องหรือทำให้ที่ดินกลับสู่สภาพเดิมภายในระยะเวลาที่กำหนด

1.3.3 หากเกษตรกรเปลี่ยนแปลงวัตถุประสงค์การใช้ประโยชน์ที่ดินไม่อยู่ใน หลักเกณฑ์ที่ ส.ป.ก. จะอนุญาตให้ใช้ประโยชน์ในที่ดิน และเกษตรกรไม่ปฏิบัติตามหนังสือแจ้งเตือน หรือปรากฏหลักฐานชัดเจนว่าเกษตรกรได้นำที่ดินไปขายให้แก่ผู้อื่น หรือหาตัวเกษตรกรไม่พบ และเกษตรกร ผู้ได้รับการจัดที่ดิน ขาดคุณสมบัติการเป็นเกษตรกร ตามระเบียบการเข้าทำประโยชน์ฯ ให้รวบรวมสรุปรายชื่อ ผู้ได้รับการจัดที่ดินไม่ปฏิบัติตามหนังสือแจ้งเตือน/แจ้งสิทธิ สั่งให้คืนสิทธิเข้าทำประโยชน์ ตามระเบียบ ส.ป.ก. และขั้นตอนของกฎหมาย

1.4 กรณีปรากฏข้อเท็จจริงว่ามีบุคคลภายนอกเข้าทำประโยชน์ในที่ดินของเกษตรกร ที่ได้รับการจัดที่ดินจาก ส.ป.ก. ให้ ส.ป.ก.จังหวัด ทำหนังสือแจ้งให้บุคคลนั้นและบริวารออกจากที่ดิน พร้อมรื้อถอน สิ่งปลูกสร้าง หากไม่ปฏิบัติตาม ให้ ส.ป.ก.จังหวัด รวบรวมข้อเท็จจริงพร้อมพยานหลักฐานเพื่อดำเนินการ ฟ้องคดี โดย ส.ป.ก.จังหวัด ประสาน สกม. แจ้งค่าธรรมเนียมและค่าใช้จ่ายที่เกี่ยวข้องในการดำเนินคดีให้ สกม. ดำเนินการเสนอเลขานุการสำนักงานการปฏิรูปที่ดินเพื่อเกษตรกรรม (ลธก.) เพื่ออนุมัติงบประมาณ ในการดำเนินการที่เกี่ยวข้องกับคดีต่อไป (คดีแพ่ง คดีอาญาสำนักงานอัยการแจ้งค่าใช้จ่ายมายัง ส.ป.ก.จังหวัด

1.5 กรณีผู้ได้รับการจัดที่ดิน หรือบุคคลภายนอกก่อสร้างอาคารสิ่งปลูกสร้าง การขุดถมดิน ไม่ว่าจะเป็นการนำดินเข้าหรือออกจากพื้นที่เป็นเหตุให้ที่ดินได้รับความเสียหายให้ ส.ป.ก.จังหวัด ดำเนินการ ตามแนวทางปฏิบัติดังนี้

1.5.1 ให้ ส.ป.ก.จังหวัด ตรวจสอบข้อเท็จจริง บันทึกปากคำพยานไว้เป็นหลักฐาน พร้อมถ่ายภาพสถานที่เกิดเหตุประกอบทุกรายแล้วรายงานให้ ส.ป.ก. ทราบโดยด่วน

1.5.2 ให้ปฏิรูปที่ดินจังหวัด แจ้งความร้องทุกข์ต่อเจ้าพนักงานสอบสวนในการ ดำเนินคดีและเรียกร้องค่าเสียหายในการเรียกร้องค่าเสียหายให้ ส.ป.ก.จังหวัด ดำเนินการประสานงาน กับหน่วยงานที่เกี่ยวข้องประสาน สฟป./สผส. ใช้อากาศยานไร้คนขับจัดทำข้อมูลเชิงปริมาตรดินขุดดินถม เพื่อประกอบการตรวจสอบและประเมินค่าเสียหายในรูปของคณะกรรมการและจัดส่งเอกสารที่เกี่ยวข้อง

ให้พนักงานอัยการเพื่อฟ้องคดีโดย ส.ป.ก.จังหวัด ประสาน สกม. แจ้งค่าธรรมเนียมและค่าใช้จ่ายที่เกี่ยวข้อง ในการดำเนินคดีให้ สกม. ดำเนินการเสนอ ลรก. เพื่ออนุมัติงบประมาณในการดำเนินการที่เกี่ยวข้องกับคดีต่อไป

1.5.3 กรณีพบเห็นขณะกระทำผิด ให้ ส.ป.ก.จังหวัด แจ้งความต่อพนักงานตำรวจ เพื่อจับกุมผู้กระทำความผิดกรณีความผิดซึ่งหน้า

กรณีผู้ได้รับการจัดที่ดินเป็นผู้กระทำหรือมีส่วนร่วมหรือผู้สนับสนุนนอกจาก การดำเนินการตามระเบียบการเข้าทำประโยชน์แล้ว หากเห็นสมควรดำเนินคดีอาญาด้วยก็ให้ดำเนินการ

2. การดำเนินการกับการครอบครองที่ดินโดยมิชอบด้วยกฎหมาย

ส.ป.ก. โดย สจก. และ สผส. รวบรวมพื้นที่ดำเนินการและส่งพื้นที่เป้าหมายให้ ส.ป.ก. จังหวัด ดำเนินการ ดังนี้

2.1 ส.ป.ก.จังหวัด สร้างการรับรู้ การประชาสัมพันธ์ การเผยแพร่ แจ้งการตรวจสอบที่ดิน ที่มีการครอบครองที่ดินในเขตปฏิรูปที่ดินโดยมิชอบด้วยกฎหมาย และให้ ส.ป.ก.จังหวัด ปิดประกาศพื้นที่ เป้าหมายในการตรวจสอบในท้องที่ที่มีการดำเนินการทั้งระดับจังหวัด ระดับอำเภอ และระดับตำบล ไว้ใน ที่เปิดเผย ณ ที่ทำการปกครองจังหวัด ส.ป.ก.จังหวัด ที่ว่าการอำเภอ ที่ทำการกำนัน ที่ทำการผู้ใหญ่บ้าน และที่ทำการสำนักงานองค์กรปกครองส่วนท้องถิ่นแห่งท้องที่ โดยกำหนดให้ผู้ครอบครองที่ดินในพื้นที่เป้าหมาย เข้ามาแสดงตนพร้อมยื่นแสดงพยานหลักฐานแสดงสิทธิในที่ดินของตนตามประมวลกฎหมายที่ดินหรือตาม กฎหมายอื่นหรือหลักฐานแสดงว่าครอบครองที่ดิน เช่น ภ.บ.ท.5 ใบเสร็จการเสียภาษีบำรุงท้องที่ สัญญาซื้อขาย เป็นต้น ต่อ ส.ป.ก.จังหวัด เพื่อขอรับการจัดที่ดินตามระเบียบและกฎหมายภายในระยะเวลาที่กำหนด

2.2 ส.ป.ก.จังหวัด รวบรวมพื้นที่เป้าหมายในการดำเนินการ สรุปผลการดำเนินการและ รายงานผล ส.ป.ก.ทราบ

2.3 ส.ป.ก. โดย สจก. สผส. และ สกม. ร่วมติดตามและแก้ไขปัญหาในการปฏิบัติงาน ในพื้นที่ กรณีพื้นที่ที่มีปัญหาในการเข้าถึงแปลงที่ดิน หรือพื้นที่ที่มีขนาดใหญ่ ส.ป.ก.จังหวัด สามารถประสาน ส.ป.ก. ในการใช้การถ่ายภาพทางอากาศยานโดยอากาศยานไร้คนขับร่วมตรวจสอบกับ ส.ป.ก. จังหวัด เพื่อเก็บ หลักฐานในพื้นที่ หรือการดำเนินการในรูปแบบคณะทำงานที่เกี่ยวข้องกับการตรวจสอบที่ดินการตรวจสอบ ด้านสิทธิและการทำประโยชน์ในที่ดิน เพื่อแนวทางในการแก้ไขปัญหา และดำเนินการตามกฎหมายและ ระเบียบต่อไป

การติดตาม ตรวจสอบการดำเนินการตามกฎหมายกับผู้กระทำความผิดในเขตปฏิรูปที่ดินในกรณีต่าง ๆ

1. กรณีเกษตรกรอุทธรณ์คำสั่งทางปกครองในการปฏิรูปที่ดิน

1.1 ส.ป.ก. จังหวัด และหรือ ส.ป.ก. โดย สจก. สผส. และ สกม. และรวมถึงคณะทำงาน ที่ได้รับมอบหมายร่วมติดตาม ตรวจสอบการดำเนินการตามกฎหมายกรณีเกษตรกรไม่ปฏิบัติตามระเบียบฯ บุคคลผู้ครอบครองที่ดินโดยมิชอบด้วยกฎหมาย ก่อให้เกิดความเสียหายให้กับรัฐ รวมถึงกรณีการเปลี่ยนแปลง การใช้ประโยชน์ที่ดินจากพื้นที่เกษตรกรรมเป็นการใช้ที่ดินเพื่อกิจการอื่นในเขตปฏิรูปที่ดิน

1.2 ส.ป.ก. จังหวัด และหรือ ส.ป.ก. โดย สจก. สผส. และ สกม. และรวมถึงคณะทำงาน ที่ได้รับมอบหมายดำเนินการที่เกี่ยวข้องตามกระบวนการตรวจสอบข้อเท็จจริงเพื่อให้ได้ข้อยุติ กรณีมีคำสั่ง ให้เกษตรกรสิ้นสุดสิทธิการเข้าทำประโยชน์ในที่ดินหรือมีคำสั่งไม่อนุญาตให้ใช้ที่ดินเพื่อกิจการอื่นในเขตปฏิรูปที่ดิน และกรณีมีผู้ประสงค์จะอุทธรณ์คำสั่งทางปกครองได้ยื่นคำร้องขออุทธรณ์คำสั่ง ณ ส.ป.ก.จังหวัด และส่งให้

คณะอนุกรรมการพิจารณาอุทธรณ์คำสั่งทางปกครองในการปฏิรูปที่ดินพิจารณากลับกรองและทำความเข้าใจ
เสนอคณะกรรมการปฏิรูปที่ดินเพื่อเกษตรกรรมพิจารณาและแจ้งผู้ร้องต่อไป

2. กรณีการบังคับคดีตามคำสั่งหรือคำพิพากษาของศาล

2.1 ส.ป.ก. ขอออกหมายบังคับคดี เพื่อแต่งตั้งเจ้าพนักงานบังคับคดี

2.2 ดำเนินการสืบหาทรัพย์สินของลูกหนี้หรือจำเลยตามคำพิพากษา

2.3 ดำเนินการยึดทรัพย์สินของลูกหนี้หรือจำเลยตามคำพิพากษา

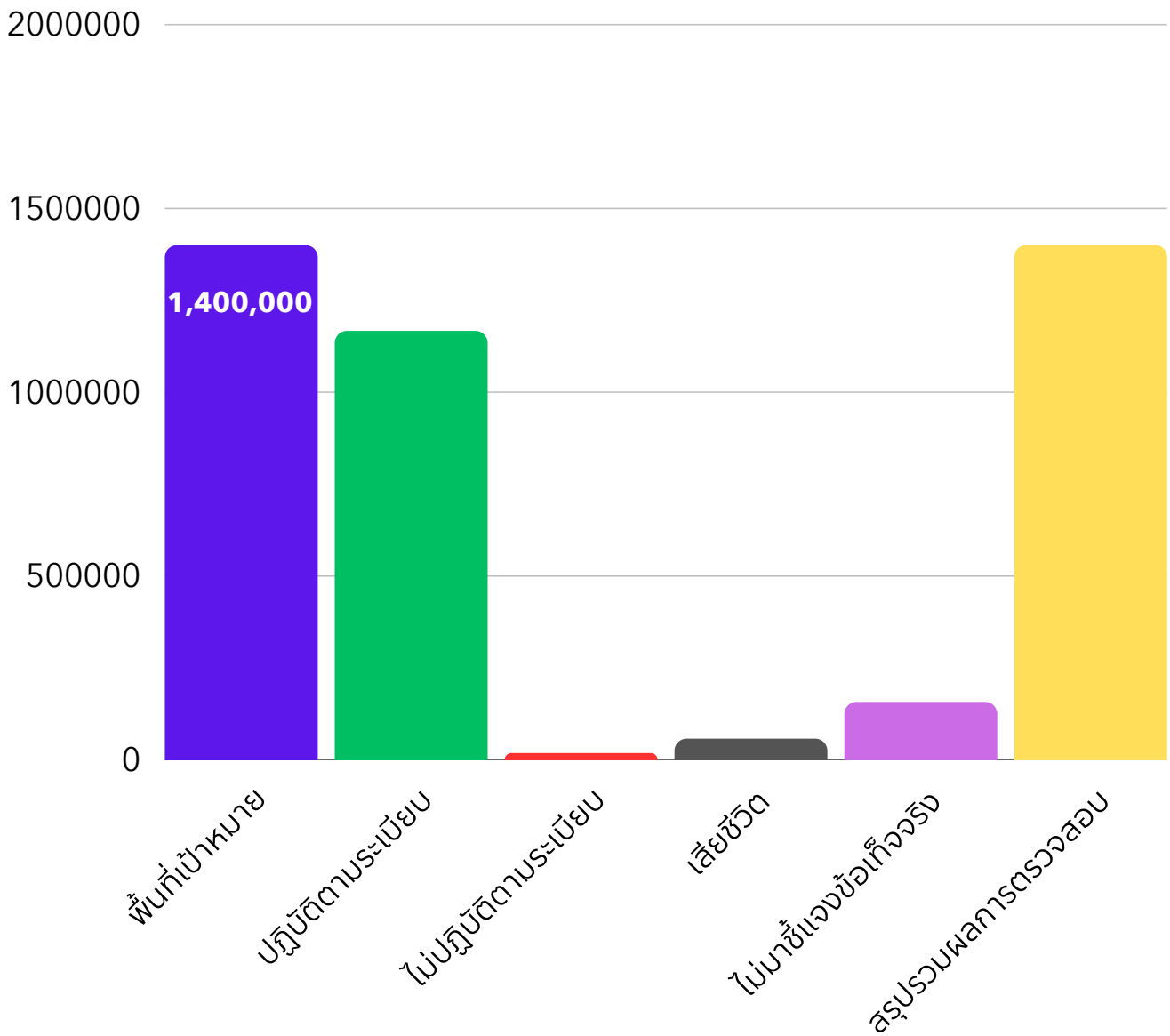
2.4 ดำเนินการลงพื้นที่ตรวจสอบ ประเมินราคา เพื่อยึดทรัพย์สินของลูกหนี้หรือจำเลย
ตามคำพิพากษา การจัดเก็บ ดูแลรักษาทรัพย์สินของลูกหนี้ ระหว่างการดำเนินการขายทอดตลาดทรัพย์สิน

สรุปผลการตรวจสอบที่ดินในเขตปฏิรูปที่ดิน
ปีงบประมาณ พ.ศ. 2568

(ข้อมูล ณ วันที่ 30 กันยายน 2568)

สรุปผลการดำเนินงานตรวจสอบสิทธิและการใช้ประโยชน์ที่ดิน

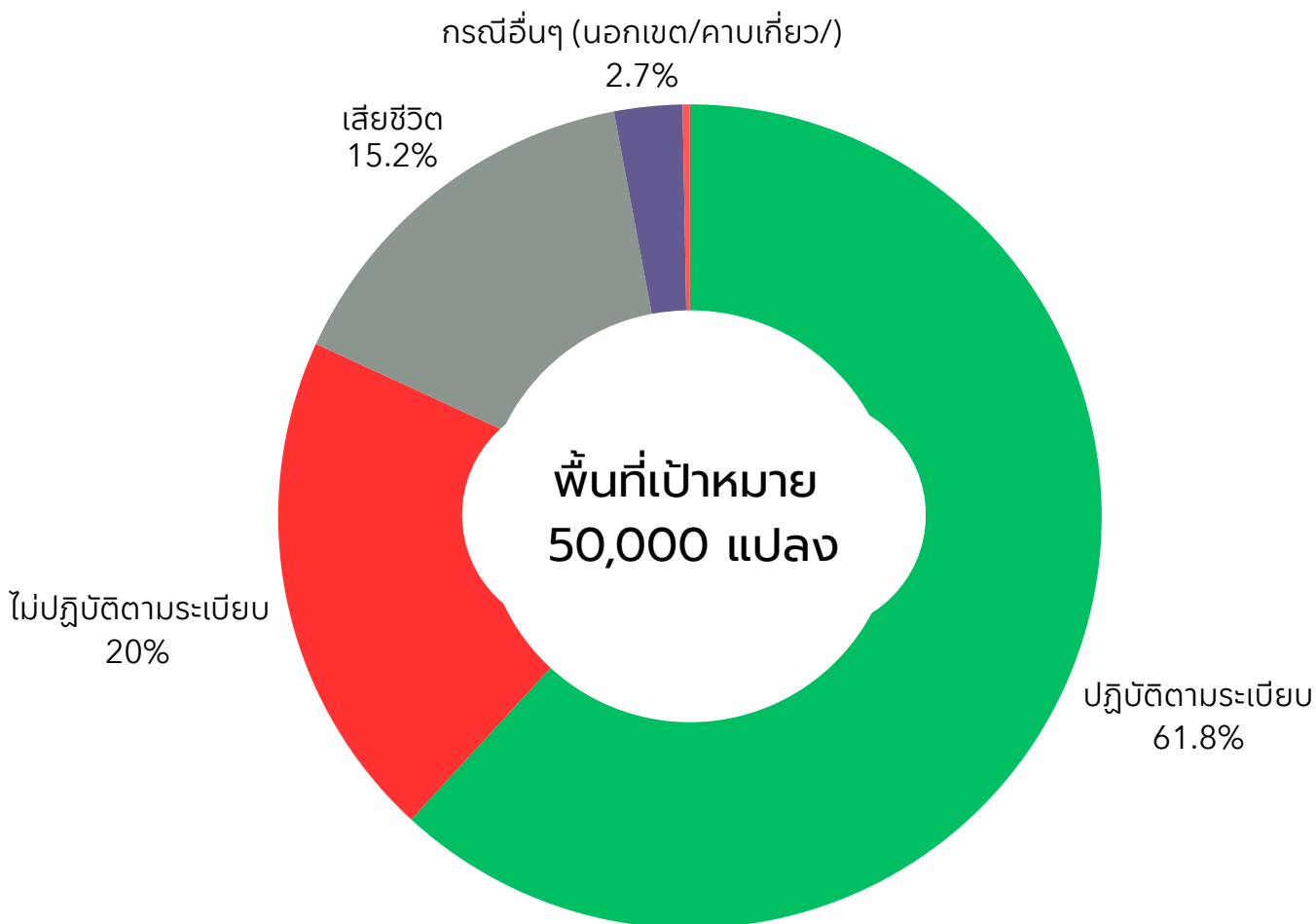
สรุปผลโดยแยกเป็นแต่ละประเภท (ไร่)



พื้นที่เป้าหมาย (ไร่)	1,400,000
ปฏิบัติตามระเบียบ	1,166,895
ไม่ปฏิบัติตามระเบียบ	18,437
เสียชีวิต	57,634
ไม่มาชี้แจงข้อเท็จจริง	157,596
สรุปผลการตรวจสอบ	1,400,562 (ร้อยละ 100.04)

สรุปผลการดำเนินงานกรณีพบความผิดปกติเกษตรกร ทำผิดระเบียบและการครอบครองที่ดินโดยมิชอบด้วยกฎหมาย

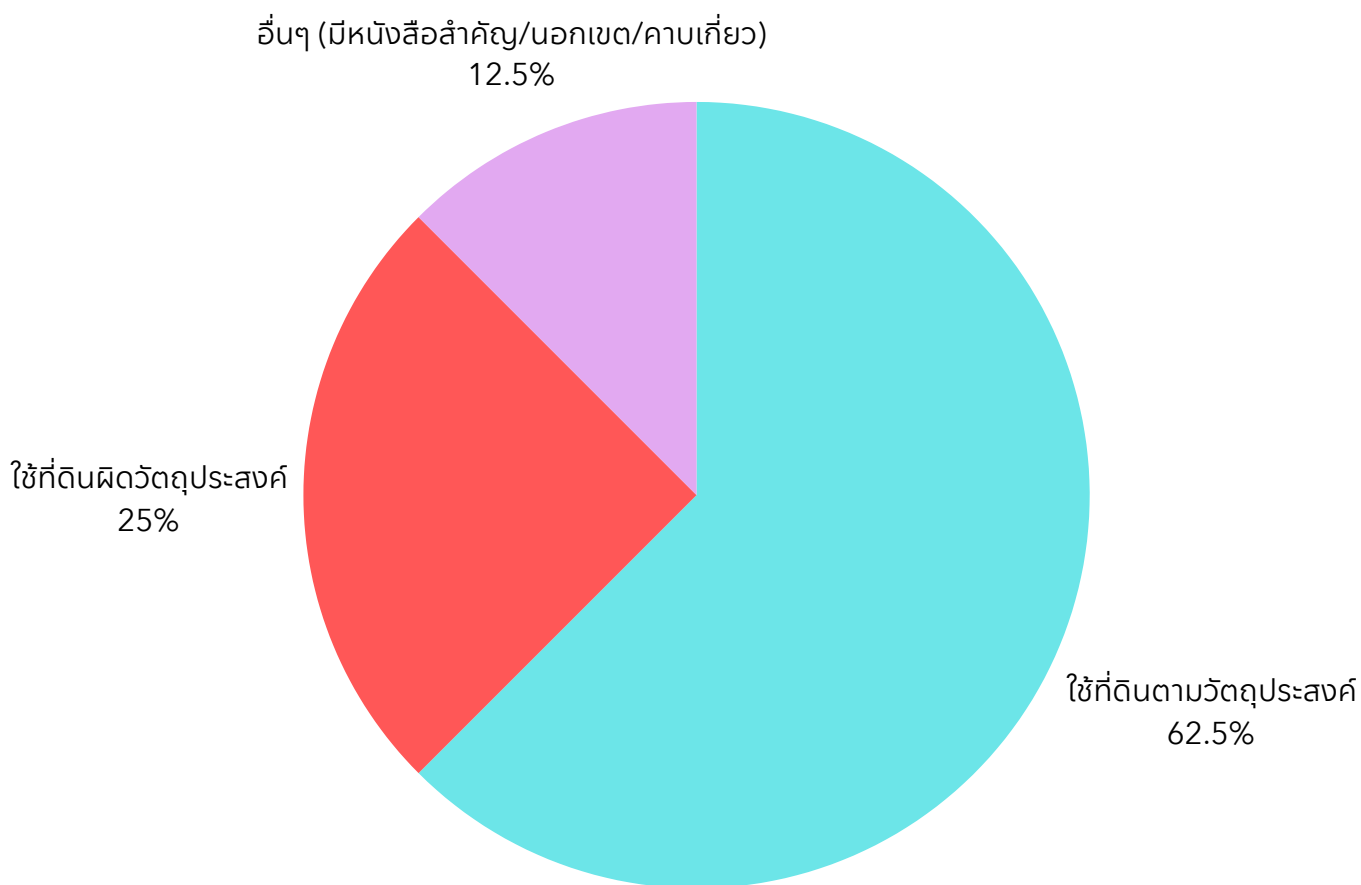
สรุปผลโดยแยกเป็นแต่ละประเภท (แปลง)



พื้นที่เป้าหมาย (แปลง)	50,000
ปฏิบัติตามระเบียบ	26,075
ไม่ปฏิบัติตามระเบียบ	8,449
เสียชีวิต	6,396
กรณีอื่น ๆ	1,128
สรุปผลการตรวจสอบ	42,048 (ร้อยละ 84.10)

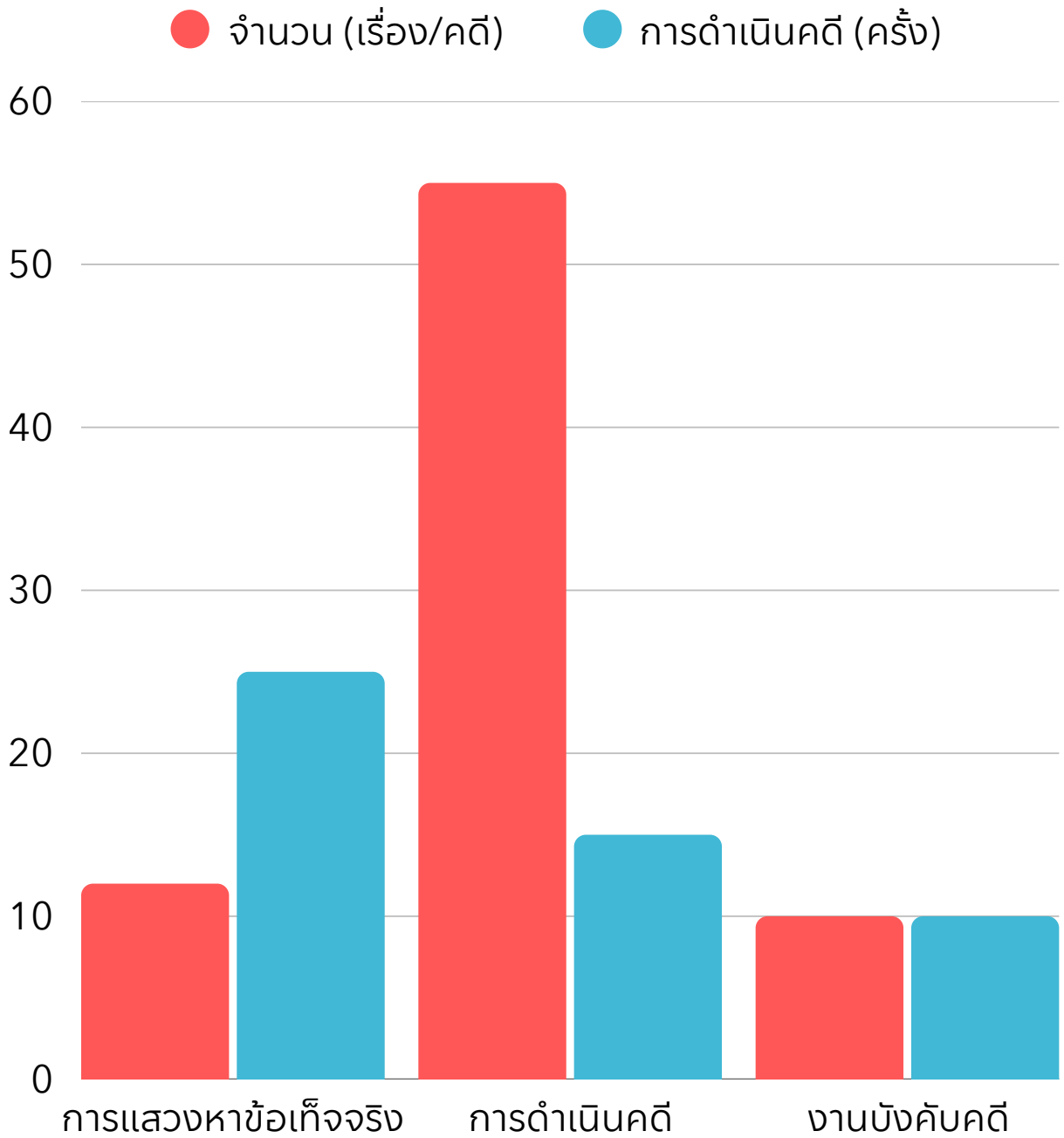
➔ **สั่งสันสิทรี 120 แปลง**

สรุปผลการดำเนินงานการใช้ที่ดินผิวดัตฤประสงค โดยใช้ภาพถ่ายทางอากาศ/ดาวเทียมรายละเอียดสูง



พื้นที่เป้าหมาย (แปลง)	1,042
ใช้ที่ดินตามวัตฤประสงค	309
ใช้ที่ดินผิวดัตฤประสงค	703
อื่น ๆ (นอกเขต/คาบเกี่ยว/มีหนังสือสำคัญ)	8
สรุปผลการตรวจสอบ	1,020 (ร้อยละ 97.89)

ผลการดำเนินงานคดีและบังคับคดีกับผู้กระทำความผิด ในเขตปฎิรูปที่ดิน



งาน	จำนวนคดี	การดำเนินคดี
การแสวงหาข้อเท็จจริง ก่อนดำเนินคดี	12	25
การดำเนินคดี	55	15
งานบังคับคดี	10	10
รวม	77	50

การติดตามการดำเนินงานโครงการตรวจสอบที่ดินในเขตปฏิรูปที่ดิน ประจำปีงบประมาณ พ.ศ. 2568

สำนักจัดการปฏิรูปที่ดิน โดยกลุ่มตรวจสอบสิทธิและการทำประโยชน์ ซึ่งมีหน้าที่เป็นผู้ดูแลรับผิดชอบโครงการตรวจสอบที่ดินในเขตปฏิรูปที่ดินเป็นหลัก นอกจากนี้ยังต้องกำกับดูแลการตรวจสอบที่ดินฯ ของ ส.ป.ก.จังหวัด โดยมีการลงพื้นที่ติดตามงานการตรวจสอบที่ดินฯ ติดตามการดำเนินงาน และปัญหาอุปสรรคของ ส.ป.ก.จังหวัด ตลอดจนแปลงที่ดินที่มีการดำเนินการสั่งให้สันสิทธิการเข้าทำประโยชน์ เพื่อนำมาเป็นแนวทางปรับปรุงการดำเนินงานของโครงการในปีถัดไป



ติดตามงาน ณ จังหวัดเลย และจังหวัดหนองบัวลำภู



ติดตามงาน ณ จังหวัดตรัง และจังหวัดนครศรีธรรมราช

สรุปผลแปลงที่ดินที่มีการสั่งสิ้นสิทธิ์ ตั้งแต่ปี พ.ศ. 2558-2568




ผลการตรวจสอบ
ทั้งสิ้น
1,472 แปลง
32,383.09 ไร่

อยู่ระหว่างดำเนินการทางกฎหมาย
1,118 แปลง 22,481.96 ไร่

แปลงว่าง(เกษตรกรออกจากที่ดิน)
197 แปลง 6,773.76 ไร่

จัดที่ดินให้เกษตรกรแล้ว
40 แปลง 1,848.02 ไร่

จัดที่ดินไม่ได้
117 แปลง 1,279.36 ไร่



แผนงาน – ผลงานตามตัวชี้วัด

ตัวชี้วัด	ตัวชี้วัด	ผลตัวชี้วัด	สูตรการคำนวณ ตัวชี้วัดเชิงคุณภาพ
เชิงปริมาณ	จำนวนพื้นที่ที่ได้รับการตรวจสอบที่ดินในเขตปฏิรูปที่ดิน จำนวน 1,400,000 ไร่	พื้นที่ที่ได้รับการตรวจสอบที่ดิน จำนวน 1,400,562 ไร่ คิดเป็นร้อยละ 100.04	$1,400,562 \times 100 \div 1,400,000$ (ไร่) ได้ร้อยละ 100.04 (คิดจากแผนงาน 1.4 ล้านไร่ ตามโครงการ)
เชิงคุณภาพ	เกษตรกรผู้ได้รับการจัดที่ดินที่ปฏิบัติตามระเบียบ ไม่ต่ำกว่าร้อยละ 95	เกษตรกรผู้ได้รับการจัดที่ดินปฏิบัติตามระเบียบ จำนวน 1,166,895 ไร่ คิดเป็นร้อยละ 83.35	$1,166,895 \times 100 \div 1,400,000$ (ไร่) ได้ร้อยละ 83.35 (คิดจากแผนงาน 1.4 ล้านไร่ ตามโครงการ)
ผลสัมฤทธิ์	พื้นที่ในเขตปฏิรูปที่ดินเพื่อเกษตรกรรมได้รับการตรวจสอบ ควบคุมสิทธิและการทำงานประโยชน์	พื้นที่ในเขตปฏิรูปที่ดินเพื่อเกษตรกรรมได้รับการตรวจสอบ ควบคุมสิทธิและการทำงานประโยชน์	วัดจากผลที่เกษตรกรปฏิบัติตามระเบียบได้ร้อยละ 83.35

สรุปผลการเบิกจ่ายงบประมาณโครงการตรวจสอบที่ดินในเขตปฏิรูปที่ดิน ประจำปีงบประมาณ พ.ศ. 2568
เงินงบประมาณ และเงินกองทุนการปฏิรูปที่ดินเพื่อเกษตรกรรม

หน่วยนับ : บาท

ประเภทงบประมาณ	ได้รับอนุมัติ	เบิกจ่าย	ร้อยละ	คงเหลือ
เงินงบประมาณ	10,790,300	9,694,723.53	89.85	1,095,576.47
กองทุนการปฏิรูปที่ดินฯ	26,361,265	20,311,923.54	77.05	6,049,341.46
รวม	37,151,565	30,006,647.07	80.77	7,144,917.93
		เฉลี่ย 21.43 บาท/ไร่		

หมายเหตุ ยอดใช้จ่าย ปี 2567 คิดเป็นร้อยละ 93.53 เฉลี่ย 14.49 บาท/ไร่

ปัญหาอุปสรรค และข้อเสนอแนะ

ปัญหา	วิธีการแก้ไขปัญหา	ข้อเสนอแนะการแก้ไขปัญหา
1. ระบบการรายงานผลที่ไม่รองรับการประมวลผลในคราวเดียว ส.ป.ก.จังหวัด ต้องใช้ระยะเวลาในการคีย์ผลงาน เนื่องจากต้องคีย์แบบรายแปลง	1. ให้ ส.ป.ก.จังหวัด สรุปผลรายงานผลความก้าวหน้ามายังสำนักจัดการปฏิรูปที่ดินทุกวันที่ 25 ของเดือน	1. ควรจัดทำระบบรายงานผล/ประมวลผลการตรวจสอบที่ดินเพื่อให้ข้อมูลมีความแน่นอนและรวดเร็วในการนำข้อมูลมาใช้
2. ฐานข้อมูลที่อยู่ของเกษตรกรไม่เป็นปัจจุบันซึ่งส่งผลต่อการส่งหนังสือแจ้งเกษตรกรเข้ามาชี้แจงข้อเท็จจริง เนื่องจากจดหมายตีกลับ	2. ส.ป.ก.จังหวัด ต้องไปคัดสำเนาทะเบียนราษฎร์ จากที่ว่าการอำเภอในท้องที่ของที่ตั้งที่ดิน	2. ควรอัปเดตที่อยู่ของเกษตรกรให้เป็นปัจจุบันในระบบฐานข้อมูล Alro Land Online ซึ่งแผนงานที่ส่งให้ ส.ป.ก.จังหวัด ตรวจสอบจะมาจากข้อมูล Alro Land Online

อุปสรรค	วิธีการแก้ไขอุปสรรค	ข้อเสนอแนะการแก้ไขอุปสรรค
1. มีการแบ่งเขตพื้นที่การปกครองใหม่/คาบเกี่ยวทำให้ข้อมูลในพื้นที่เกิดความคลาดเคลื่อน	1. ส.ป.ก.จังหวัด ต้องประสานผู้ปกครองท้องที่ในการรวบรวมข้อมูลนำไปประสานกับหน่วยงานท้องถิ่นเพื่อตรวจสอบความถูกต้องของเขตการปกครอง	1. ควรอัปเดตที่อยู่ของเกษตรกรให้เป็นปัจจุบันในระบบฐานข้อมูล Alro Land Online ซึ่งแผนงานที่ส่งให้ ส.ป.ก.จังหวัด ตรวจสอบจะมาจากข้อมูล Alro Land Online
2. การใช้งบประมาณ ส.ป.ก.จังหวัด ค่อนข้างสับสนเนื่องจากมีแหล่งเงิน 2 แหล่ง (พ.ร.บ. และกองทุน)	1. ให้คำแนะนำในการใช้งบประมาณกับ ส.ป.ก.จังหวัด	2. เห็นควรจัดสรรงบประมาณให้เหมาะสมกับการเบิกจ่ายของ ส.ป.ก.จังหวัด

ภาคผนวก

จังหวัด	2.5 ระดับความสำเร็จของการตรวจสอบที่ดินในเขตปฏิรูปที่ดิน												สรุปผลการตรวจสอบ		
	แผนงาน		ปฏิบัติตามระเบียบ		ไม่ปฏิบัติตามระเบียบ		เสียชีวิตทายาททำประโยชน์		เสียชีวิตบุคคลอื่นทำประโยชน์		ไม่เข้าแจ้งข้อเท็จจริง				
	แปลง	ไร่	แปลง	ไร่	แปลง	ไร่	แปลง	ไร่	แปลง	ไร่	แปลง	ไร่	แปลง	ไร่	ร้อยละ (%)
รวม	148,803	1,400,000	127,516	1,166,895	1,824	18,437	5,148	57,071	61	563	12,427	157,596	146,976	1,400,562.23	100.04
เหนือ	18,033	169,367	15,429	142,567	80	1,067	568	5,790	7	99	1,949	23,270	18,033	172,792.85	102
ตะวันออกเฉียงเหนือ	106,829	944,904	92,050	778,645	1,640	16,264	4,117	45,219	32	279	7,866	104,938	105,705	945,345.04	100
กลาง	2,841	46,498	2,295	36,657	-	-	77	1,115	-	-	-	-	2,372	37,772.65	81
ใต้	21,100	239,231	17,742	209,025	104	1,106	386	4,946	22	186	2,612	29,388	20,866	244,651.69	102
ภาคเหนือ	18,033	169,367	15,429	142,567	80	1,067	568	5,790	7	99	1,949	23,270	18,033	172,792.85	102
1 กำแพงเพชร	8,093	79,367	7,586	76,632	77	983	326	3,094	7	99	97	1,274	8,093	82,081.52	103
2 เชียงราย	5,600	28,000	4,540	21,582	-	-	94	447	-	-	966	6,376	5,600	28,404.93	101
3 เชียงใหม่															
4 ตาก															
5 นครสวรรค์	4,340	62,000	3,303	44,354	3	84	148	2,248	-	-	886	15,620	4,340	62,306.41	100
6 น่าน															
7 พะเยา															
8 พิจิตร															
9 พิษณุโลก															
10 เพชรบูรณ์															
11 เพชร															
12 แม่ฮ่องสอน															
13 ลำปาง															
14 ลำพูน															
15 สังกะย															
16 อุดรดิตย															
17 อุทัยธานี															
ตะวันออกเฉียงเหนือ	106,829	944,904	92,050	778,645	1,640	16,264	4,117	45,219	32	279	7,866	104,938	105,705	945,345	100
1 ภาสกร															
2 ขอนแก่น	6,098	58,000	5,001	45,901	45	603	620	6,792	22	181	410	4,614	6,098	58,091.55	100
3 ชัยภูมิ	5,551	82,000	4,573	66,008	30	558	302	5,742	-	-	639	12,393	5,544	84,700.61	103
4 นครพนม															
5 นครราชสีมา	17,040	149,000	14,188	114,622	116	1,260	433	4,174	-	-	2,303	29,567	17,040	149,623.43	100
6 บุรีรัมย์	3,981	50,000	3,561	43,977	-	-	97	1,773	-	-	323	5,161	3,981	50,910.84	102
7 บุรีรัมย์	8,539	54,000	7,306	43,773	784	7,829	303	2,099	-	-	146	1,082	8,539	54,782.13	101
8 มหาสารคาม															
9 มุกดาหาร															
10 ยโสธร															
11 ร้อยเอ็ด	6,040	45,000	5,734	43,015	49	483	141	1,236	1	2	115	1,067	6,040	45,802.93	102
12 เลย	6,100	75,000	5,855	72,010	72	1,212	173	2,402	-	-	-	-	6,100	75,623.42	101
13 ศรีสะเกษ	18,448	99,904	16,243	83,946	393	2,664	704	5,378	3	41	-	-	17,343	92,029.65	92
14 สุรินทร์															
15 สุรินทร์	11,593	88,000	10,362	76,928	121	1,158	509	4,933	6	55	595	5,818	11,593	88,891.26	101
16 ทองคย															
17หนองบัวลำภ	4,235	44,000	2,924	26,630	-	-	148	1,814	-	-	1,163	16,166	4,235	44,610.20	101
18 อานาจเจริญ															
19 อุตรธานี	8,925	112,000	7,079	84,278	28	474	320	5,441	-	-	1,486	21,943	8,913	112,135.97	100
20 อุบลราชธานี	10,279	88,000	9,224	77,558	2	23	367	3,435	-	-	686	7,127	10,279	88,143.04	100

จังหวัด	2.5 ระดับความสำเร็จของการตรวจลงที่ดินในเขตปฏิรูปที่ดิน													
	2.5.1 ระดับความสำเร็จของการตรวจลงสิทธิและการใช้ประโยชน์ที่ดิน (ตารางรายงานผล 8.3)													
	แผนงาน		ปฏิบัติตามระเบียบ		ไม่ปฏิบัติตามระเบียบ		เสียชีวิตทายาททำประโยชน์		เสียชีวิตบุคคลอื่นทำประโยชน์		ไม่มาชี้แจงข้อเท็จจริง		สรุปผลการตรวจสอบ	
	แปลง	ไร่	แปลง	ไร่	แปลง	ไร่	แปลง	ไร่	แปลง	ไร่	แปลง	ไร่	แปลง	ไร่
ภาคกลาง	2,841	46,498	2,295	36,657	0	0	77	1,115	0	0	0	0	2,372	37,773
1 กาญจนบุรี	2,841	46,498	2,295	36,657	-	-	77	1,115	-	-	-	-	2,372	37,772.65
2 จันทบุรี														81
3 ฉะเชิงเทรา														
4 ชลบุรี														
5 ชัยนาท														
6 ตราด														
7 นครนายก														
8 นครปฐม														
9 ปทุมธานี														
10 ประจวบคีรีขันธ์														
11 ปราจีนบุรี														
12 พระนครศรีอยุธยา														
13 เพชรบุรี														
14 ราชบุรี														
15 ราชบุรี														
16 ลพบุรี														
17 สระแก้ว														
18 สระบุรี														
19 สิงห์บุรี														
20 สุพรรณบุรี														
21 อ่างทอง														
ภาคใต้	21,100	239,231	17,742	209,025	104	1,106	386	4,946	22	186	2,612	29,388	20,866	244,652
1 กระบี่														
2 ชุมพร														
3 ตรัง	2,651	34,231	2,251	28,939	81	887	80	1,256	5	51			2,417	31,133.30
4 นครศรีธรรมราช	7,126	65,000	5,601	51,217	23	219	116	1,062	17	135	1,369	12,487	7,126	65,119.64
5														
6														
7														
8														
9														
10														
11														
12														
13														
14 สุราษฎร์ธานี	11,323	140,000	9,890	128,869	-	-	190	2,629	-	-	1,243	16,901	11,323	148,398.76
106														

2.5 ระดับความสำคัญของการตรวจสอบที่ตั้งในเขตปฏิรูปที่ดิน

จังหวัด	2.5.2 ระดับความสำคัญของการตรวจสอบที่ตั้งในเขตปฏิรูปที่ดิน (ตาราง 8.7)										สรุปผลการตรวจ		ร้อยละ									
	แผนงาน		เกษตรกรมีสิทธิอยู่		แหล่งท่องเที่ยว 62		รวมปฏิรูปที่ดินระบบ (ใน) การประเมิน-เสียสิทธิสภาพ		เกษตรกรเสียชีวิต		การยื่นอุทธรณ์ (ยกเว้น การยื่นอุทธรณ์ บกน.คดีอุทธรณ์ เข้า/ขอ/ขอ/ขอ/ขอ)											
	แปลง	ไร่	แปลง	ไร่	แปลง	ไร่	แปลง	ไร่	แปลง	ไร่	แปลง	ไร่		แปลง	ไร่							
รวม	50,893	585,312	291,748	3,680	43,286	68,211	29,127	325,273	8,049	111,497	3,052	33,625	3,344	42,259	1,128	13,903	120	2,477	42,048	493,032	82.62	
เหนือ	11,190	134,042	8,839	106,074	652	8,106	589	9,157	16,928	318	2,546	254	2,612	254	2,612	491	5,046	2	13	11,143	134,206	
ตะวันออกเฉียงเหนือ	32,330	344,694	14,617	149,768	2,272	25,441	2,843	38,028	16,663	171,405	2,046	21,637	2,369	29,760	267	2,951	108	2,220	24,414	267,585		
กลาง	3,884	65,696	766	13,598	329	4,651	1,141	19,908	1,157	19,800	391	6,202	464	7,443	107	1,960	10	244	3,198	53,362		
ใต้	3,489	40,881	1,853	22,308	427	5,089	196	1,852	2,150	25,549	297	3,241	257	2,444	263	3,946	-	-	3,293	38,880		
ภาคเหนือ	11,190	134,042	8,839	106,074	652	8,106	589	9,157	16,928	318	2,546	254	2,612	254	2,612	491	5,046	2	13	11,143	133,206	
1 กรุงเทพมหานคร	784	12,149	779	12,106				784	12,149	0	0	5	43						784	12,149	100.00	
2 เชียงราย	2,420	21,166	2,267	19,953				2,267	19,953	0	0					153	1,212		2,420	21,166	100.00	
3 เชียงใหม่	60	296						11	48	4	14	44	229	1	5				60	296	100.00	
4 ตาก	177	1,638	89	683	8	81	12	113	1,077	20	194	44	394	21	312	3	50		177	1,634	100.00	
5 นครสวรรค์	463	6,813	426	6,374				495	6,479	19	260	9	105	7	63	2	15		463	6,817	100.00	
6 น่าน	12	50						0	0	0	0								12	50	100.00	
7 พะเยา	1,016	5,129	774	3,765	58	324	7	51	825	4,002	65	375	51	237	3	10	123	744	2	13	1,016	5,129
8 พิษณุโลก	55	720						12	120	0	0	12	120	36	431	7	170		55	720	100.00	
9 เพชรบูรณ์	108	1,260	56	523	3	58	23	291	58	530	26	349	2	7				24	381	108	1,260	
10 พิจิตร	2,166	36,703	1,833	30,750	116	1,888	201	3,468	1,833	30,750	317	5,356						16	597	2,166	36,703	
11 พยุหะคีรี	174	816	110	499	18	89	16	38	118	528	34	127	8	29	20	158	2	3	174	816	100.00	
12 แม่ฮ่องสอน																						
13 ลำปาง	599	1,793	575	1,748				3	14	596	1,779	3	14	21	31				599	1,793	100.00	
14 ลำพูน	148	912	100	632				11	103	129	711	11	103	29	139			8	38	148	912	
15 สุโขทัย	1,070	14,408	853	11,878				85	1,253	934	12,694	85	1,253	81	816	36	254	15	207	1,070	14,408	
16 อุตรดิตถ์	172	1,522	58	680				58	680	26	121			16	154			72	567	172	1,522	
17 อุทัยธานี	1,766	28,666	977	17,162	449	5,666	143	2,504	1,003	17,654	592	8,170	26	492	60	952	64	1,055	1,719	27,830	97.54	
รวมภาคใต้	32,330	344,694	14,617	149,768	2,272	25,441	2,843	38,028	16,663	171,405	5,115	63,469	2,046	21,637	2,369	29,760	267	2,951	24,414	267,585		
1 กรุงเทพมหานคร	2,349	21,362	1,453	12,944	655	6,074	79	822	1,515	13,688	734	6,896	62	744	2	8	98		2,349	21,362	100.00	
2 ขอนแก่น	801	8,004	162	1,648				201	2,110	599	5,890	201	2,110	437	4,242	1	4		801	8,004	100.00	
3 ชัยภูมิ	1,348	15,701	315	4,187				344	4,737	0	0	29	550	18	282				362	5,019	26.85	
4 นครราชสีมา	769	13,152	248	3,698	7	114		387	7,090	310	4,799	394	7,204	62	1,102	46	932	19	241	769	13,177	
5 นครราชสีมา	3,408	44,170	1,347	17,122	486	6,745		333	5,550	872	12,528	333	5,550	128	2,040.7	2	68		1,833	23,868	53.79	
6 ปทุมธานี	1,207	17,746	744	10,288				52	261	108	415	52	261						1,207	17,746	100.00	
8 พะเยา	160	676	108	415				90	855	428	4,095	273	2,642	95	946			64	1,073	160	676	
9 บุรีรัมย์	765	7,811	333	3,150	183	1,787		52	261	108	415	52	261						765	7,811	100.00	
10 ภูเก็ต	418	3,546	298	2,539				364	3,088	0	0	66	549	19	205	35	253		418	3,546	100.00	
11 หนองคาย	1,082	9,816	887	7,801	41	324		77	917	911	8,309	118	1,241	54	507	20	237	3	1,082	9,816	100.00	
12 เลย	256	3,534	250	3,534	3	32		251	3,534	3	32	1	4	4	4				255	3,587	99.61	
13 ศรีสะเกษ	5,491	35,852	3,076	19,883	10	58		27	175	3,210	20,777	37	233	134	894	27	175		3,274	21,186	59.62	
14 สกลนคร	2,604	24,464	1,390	12,670	155	828		790	8,978	1,561	13,950	945	9,806	171	1,280	92	629	6	2,604	24,450	100.00	
15 สุรินทร์	3,244	28,401	848	7,514				74	581	970	8,601	74	581	122	1,087	33	338	14	152	1,091	9,671	
16 หนองคาย	1,366	18,858	2	41	2	21		414	6,993	73	458	416	7,014	71	417	861	11,163	16	223	1	136	18,858
17 หนองบัวลำภู	1,530	20,326	657	8,929				54	1,038	667	9,098	54	1,038	10	169				721	10,136	47.12	
18 อ่างทอง																						
19 สุพรรณบุรี	2,026	27,223	398	5,105	519	6,976	37	472	697	8,933	556	7,448	299	3,828	762	10,783	11	129	2,026	27,223	100.00	
20 อุตรดิตถ์	2,149	29,854	1,674	23,513				1,779	25,089	0	0	105	1,576	195	2,227				1,974	27,316	91.86	

2.5 ระดับความถี่รายการตรวจสอบที่ขึ้นในเขตปฏิรูปที่ดิน

จังหวัด	แผนงาน		เกณฑ์การวัดที่อยู่				แหล่งของเอกสารข้อ 62				รวมปฏิทินการเขียน (ปฏิทิน การเขียนเป็นเสร็จศึกษาฯ ทั้งประโยชน์)				รวมปฏิทินการเขียน (ไม่ ปฏิทินการเขียนเสร็จข้อ 62)				เอกสารยึดถือ				กรณีอื่นๆ (นอกเขต ฐานข้อมูล ภาคเคลื่อน ขอบเขตข้อมูลฯ ฯลฯ/เช่าซื้อ/ทะเลสาบ)				สิทธิถือถือ/ถือ		สรุปผลการตรวจ		ร้อยละ				
	ไม่ปฏิบัติตามระเบียบ (คป)		ไม่ปฏิบัติตามระเบียบ (คป)		ไม่ปฏิบัติตามระเบียบ (คป)		ไม่ปฏิบัติตามระเบียบ (คป)		ไม่ปฏิบัติตามระเบียบ (คป)		ไม่ปฏิบัติตามระเบียบ (คป)		ไม่ปฏิบัติตามระเบียบ (คป)		ไม่ปฏิบัติตามระเบียบ (คป)		ไม่ปฏิบัติตามระเบียบ (คป)		ไม่ปฏิบัติตามระเบียบ (คป)		ไม่ปฏิบัติตามระเบียบ (คป)		ไม่ปฏิบัติตามระเบียบ (คป)		ไม่ปฏิบัติตามระเบียบ (คป)										
	แปลง	ไร่	แปลง	ไร่	แปลง	ไร่	แปลง	ไร่	แปลง	ไร่	แปลง	ไร่	แปลง	ไร่	แปลง	ไร่	แปลง	ไร่	แปลง	ไร่	แปลง	ไร่	แปลง	ไร่	แปลง	ไร่									
กรุงเทพมหานคร	1	ภาคกลาง	3,884	65,696	766	13,598	329	4,651	1,141	19,508	64	1,109	180	4,055	18	438	391	6,202	464	7,443	107	1,960	10	244	3198	53,362	244	5,164	26.24						
	2	ภาคใต้	89	1,007	1	3	3	3	19	285	24	259	23	256	23	256	23	256	43	429	3	33	5	83	89	1,007	89	1,007	100.00						
	3	ภาคเหนือ	662	12,535	46	1,003	5	83	611	11,450	46	1,003	46	1,003	616	11,532																			
	4	ภาคตะวันออกเฉียงเหนือ																																	
	5	ภาคตะวันออก																																	
	6	ภาคกลาง	499	6,822	19	216	298	3,119	125	1,765	114	1,567	373	4,885	95	1,351	5	271	7	99															
	7	ภาคเหนือ																																	
	8	ภาคตะวันออกเฉียงเหนือ																																	
	9	ภาคตะวันออก																																	
	10	ภาคใต้																																	
	11	ภาคเหนือ																																	
	12	ภาคตะวันออกเฉียงเหนือ																																	
	13	ภาคตะวันออก																																	
	14	ภาคใต้																																	
	15	ภาคกลาง																																	
	16	ภาคเหนือ																																	
	17	ภาคตะวันออกเฉียงเหนือ																																	
	18	ภาคตะวันออก																																	
	19	ภาคใต้																																	
	20	ภาคกลาง																																	
21	ภาคเหนือ																																		
1	ภาคใต้	3,489	40,881	1,853	22,308	427	5,089	196	1,852	2,150	25,549	623	6,941	297	3,241	257	2,444	263	3,946	0	0	0	0	0	3,293	38,880	15	249	45	552	100.00				
2	ภาคเหนือ	15	249					15	249	0	0	15	249					24	218	122	1,210	13	224				159	1,652	100.00						
3	ภาคตะวันออกเฉียงเหนือ	249	2,339	99	1,018	40	395	63	503	99	1,018	103	898					20	162	23	188	1	10			249	2,339	100.00							
4	ภาคตะวันออก	500	4,811	260	2,450			2	15	0	0	6	34														304	2,810	60.80						
5	ภาคใต้	6	34					4	20	2	15	0	6														6	34	100.00						
6	ภาคเหนือ																																		
7	ภาคตะวันออกเฉียงเหนือ																																		
8	ภาคตะวันออก	23	127					13	73	1	3	13	73	1	3	9	51										23	127	100.00						
9	ภาคใต้																																		
10	ภาคเหนือ	7	38					6	36	1	2	6	36	1	2																				
11	ภาคตะวันออกเฉียงเหนือ	79	841					2	12	6	74	2	12	6	74	49	507	22	246								79	841	100.00						
12	ภาคตะวันออก	62	694	3	36			1	0	13	226	1	0	10	190	40	375	8	93								62	694	100.00						
13	ภาคใต้	2	9	2	9			2	9	2	9	0	0	0	0												2	9	100.00						
14	ภาคตะวันออกเฉียงเหนือ	2,387	30,088	1,489	18,795	383	4,675	94	962	1,724	21,388	477	5,637	235	2,933	14	113	172	2,951								2,387	30,088	100.00						

หมายเหตุ

- กรณีปฏิบัติตามระเบียบจะรวมแปลงที่อยู่ภายใต้การดูแล
1. ผังของพื้นที่ภายใต้การดูแล 50 ไร่
1. ผังของพื้นที่ภายใต้การดูแล 50 ไร่

การตรวจสอบการใช้ที่ดินผิดวัตถุประสงค์ โดยแผนที่ภาพถ่ายทางอากาศ/ดาวเทียม ปี 2568 (รอบที่ 2)

ลำดับ	ภาค/จังหวัด	แผนงานการตรวจสอบการใช้ประโยชน์		ผลการดำเนินงาน								
				ใช้ที่ดินตามวัตถุประสงค์		ใช้ที่ดินผิดวัตถุประสงค์		อื่นๆ มีหนังสือสำคัญ/นอกเขต/ที่สาธารณะ/ที่ราชพัสดุ		รวมผลการตรวจ		ร้อยละ
				แปลง	ไร่	แปลง	ไร่	แปลง	ไร่	แปลง	ไร่	
รวม		1,042	15,169	309	5,712	703	9,067	8	163	1,020	14,941	97.89
ภาคเหนือ		210	2,793	68	1,362	142	1,431	0	0	210	2,793	100.00
ภาคตะวันออกเฉียงเหนือ		682	9,303	113	1,600	542	7,351	8	163	663	9,114	97.21
ภาคกลาง		7	133	4	95	0	0	0	0	4	95	57.14
ภาคใต้		143	2,940	124	2,655	19	285	0	0	143	2,940	100.00
ภาคเหนือ		210	2,793	68	1,362	142	1,431	0	0	210	2,793	
1	กำแพงเพชร	84	1,078	33	646	51	432			84	1,078	100.00
2	เชียงใหม่	84	1,078	33	646	51	432.00			84	1,078	100.00
3	เชียงใหม่											
4	ตาก											
5	นครสวรรค์	42	637	2	70	40	567			42	637	100.00
6	น่าน											
7	พะเยา											
8	พิจิตร											
9	พิษณุโลก											
10	เพชรบูรณ์											
11	แพร่											
12	แม่ฮ่องสอน											
13	ลำปาง											
14	ลำพูน											
15	สุโขทัย											
16	อุตรดิตถ์											
17	อุทัยธานี											
ภาคตะวันออกเฉียงเหนือ		682	9,303	113	1,600	542	7,351	8	163	663	9,114	
1	กาฬสินธุ์											
2	ขอนแก่น	53	692	9	87	38	492	6	113	53	692	100.00
3	ชัยภูมิ	55	1,158	15	360	38	748	2	50	55	1,157	100.00
4	นครพนม											
5	นครราชสีมา	90	1,332			90	1,332			90	1,332	100.00
6	บึงกาฬ	9	247	4	61	5	186			9	247	100.00
7	บุรีรัมย์	98	1,089	16	137	82	952			98	1,089	100.00
8	มหาสารคาม											
9	มุกดาหาร											
10	บึงสอ											
11	ร้อยเอ็ด	6	99			6	99			6	99	100.00
12	เลย	14	226			14	226			14	226	100.00
13	ศรีสะเกษ	115	681	12	57	103	624			115	681	100.00
14	สกลนคร											
15	สุรินทร์	32	260	1	13	12	58			13	71	40.63
16	หนองคาย											
17	หนองบัวลำภู	51	729	7	87	44	642			51	729	100.00
18	อำนาจเจริญ											
19	อุดรธานี	134	2,414	26	474	108	1,940			134	2,414	100.00
20	อุบลราชธานี	25	376	23	324	2	52			25	376	100.00
ภาคกลาง		7	133	4	95	0	0	0	0	4	95	
1	กาญจนบุรี	7	133	4	95					4	95	57.14
2	จันทบุรี											
3	ฉะเชิงเทรา											
4	ชลบุรี											
5	ชัยนาท											
6	ตราด											
7	นครนายก											
8	นครปฐม											
9	ปทุมธานี											
10	ประจวบคีรีขันธ์											
11	ปราจีนบุรี											
12	พระนครศรีอยุธยา											
13	เพชรบุรี											
14	ระยอง											
15	ราชบุรี											
16	ลพบุรี											
17	สระแก้ว											
18	สระบุรี											
19	สิงห์บุรี											
20	สุพรรณบุรี											
21	อ่างทอง											
ภาคใต้		143	2,940	124	2,655	19	285	0	0	143	2,940	
1	กระบี่											
2	ชุมพร											
3	ตรัง	5	161	3	129	2	31			5	161	100.00
4	นครศรีธรรมราช	23	194	11	58	12	136			23	194	100.00
5	นราธิวาส											
6	ปัตตานี											
7	พังงา											
8	พัทลุง											
9	ภูเก็ต											
10	ยะลา											
11	ระนอง											
12	สงขลา											
13	สตูล											
14	สุราษฎร์ธานี	115	2,585	110	2,468	5	117			115	2,585	100.00

รายงานการประชุม
คณะกรรมการปฏิรูปที่ดินเพื่อเกษตรกรรม
ครั้งที่ ๖/๒๕๖๗

วันอังคารที่ ๒๗ สิงหาคม พ.ศ. ๒๕๖๗ เวลา ๑๔.๐๐ น.

ณ ห้องประชุมไชยรงค์ ชูชาติ และห้องประชุมจำลอง อตันโถ
สำนักงานการปฏิรูปที่ดินเพื่อเกษตรกรรม ถนนราชดำเนินนอก กรุงเทพมหานคร
และห้องประชุมสำนักงานการปฏิรูปที่ดินจังหวัดที่เกี่ยวข้อง

กรรมการผู้มาประชุม

๑. ร้อยเอก ธรรมนัส	พรหมเผ่า	รัฐมนตรีว่าการกระทรวงเกษตรและสหกรณ์	ประธานกรรมการ
๒. นายประยูร	อินสกุล	ปลัดกระทรวงเกษตรและสหกรณ์	กรรมการ
๓. นายณธกร	จิตรอรุณท์	ผู้อำนวยการกลุ่มงานยุทธศาสตร์ด้านความมั่นคงภายใน (แทนปลัดกระทรวงมหาดไทย)	กรรมการ
๔. นายทรงวุฒิ	อาทิตย์ทอง	ผู้อำนวยการกองบริการงานอนุญาต (แทนปลัดกระทรวงอุตสาหกรรม)	กรรมการ
๕. นายวันชัย	อาจกมล	ผู้อำนวยการกองบริหารการพาณิชย์ภูมิภาค (แทนปลัดกระทรวงพาณิชย์)	กรรมการ
๖. นายชีวิน	อินทรานุกูล	ผู้อำนวยการสำนักกฎหมายและที่ดิน (แทนอธิบดีกรมชลประทาน)	กรรมการ
๗. นายประภาส	ภิญโญชีพ	รองอธิบดีกรมปศุสัตว์ (แทนอธิบดีกรมปศุสัตว์)	กรรมการ
๘. นายฉัตรพงศ์	สมหมาย	ผู้อำนวยการส่วนกำหนดเขตที่ดินป่าไม้ (แทนอธิบดีกรมป่าไม้)	กรรมการ
๙. นายบัญชา	สุขแก้ว	อธิบดีกรมประมง	กรรมการ
๑๐. นางสาวเกษร	จำปา	ผู้อำนวยการสำนักเทคโนโลยีการสำรวจและทำแผนที่ (แทนอธิบดีกรมพัฒนาที่ดิน)	กรรมการ
๑๑. นางสาวนันทวัน	ทองเบ็ญญ์	ผู้อำนวยการกลุ่มพัฒนาพื้นที่พิเศษ (แทนอธิบดีกรมส่งเสริมการเกษตร)	กรรมการ
๑๒. นายนิรันดร์	มูลธิดา	รองอธิบดีกรมส่งเสริมสหกรณ์ (แทนอธิบดีกรมส่งเสริมสหกรณ์)	กรรมการ

เป็นงบดำเนินงาน จำนวนเงินทั้งสิ้น ๑๘,๓๑๑,๘๗๐ บาท (สิบแปดล้านสามแสนหนึ่งหมื่นหนึ่งพันแปดร้อยเจ็ดสิบบาทถ้วน) โดยใช้เงินจากแผนการใช้จ่ายเงินกองทุนการปฏิรูปที่ดินเพื่อเกษตรกรรม ประจำปีงบประมาณ พ.ศ. ๒๕๖๘ รายจ่ายขาด รายการที่ ๒.๘ โครงการเพื่อการปฏิรูปที่ดินเพื่อเกษตรกรรมที่เร่งด่วนและเป็นภารกิจของ ส.ป.ก. โดยตรง แต่ไม่ได้รับเงินงบประมาณ วงเงิน ๓๐๐,๐๐๐,๐๐๐ บาท โดยเป็นการดำเนินการและกำหนดเบิกจ่ายทางส่วนกลาง และ ส.ป.ก.จังหวัด

มติคณะกรรมการ อนุมัติโครงการและใช้เงินกองทุนการปฏิรูปที่ดินเพื่อเกษตรกรรม เพื่อเป็นค่าใช้จ่ายตามโครงการแผนที่แปลงที่ดินตามมาตรฐาน RTK GNSS NETWORK ปีงบประมาณ พ.ศ. ๒๕๖๘ เป็นงบดำเนินงาน จำนวนเงินทั้งสิ้น ๑๘,๓๑๑,๘๗๐ บาท (สิบแปดล้านสามแสนหนึ่งหมื่นหนึ่งพันแปดร้อยเจ็ดสิบบาทถ้วน) โดยใช้เงินจากแผนการใช้จ่ายเงินกองทุนการปฏิรูปที่ดินเพื่อเกษตรกรรม ประจำปีงบประมาณ พ.ศ. ๒๕๖๘ รายจ่ายขาด รายการที่ ๒.๘ โครงการเพื่อการปฏิรูปที่ดินเพื่อเกษตรกรรมที่เร่งด่วนและเป็นภารกิจของ ส.ป.ก. โดยตรง แต่ไม่ได้รับเงินงบประมาณ วงเงิน ๓๐๐,๐๐๐,๐๐๐ บาท โดยเป็นการดำเนินการและกำหนดเบิกจ่ายทางส่วนกลาง และ ส.ป.ก.จังหวัด

เรื่องที่ ๔.๕.๘ ขออนุมัติโครงการและใช้เงินกองทุนการปฏิรูปที่ดินเพื่อเกษตรกรรม เพื่อเป็นค่าใช้จ่ายตามโครงการตรวจสอบที่ดิน ปีงบประมาณ พ.ศ. ๒๕๖๘

ฝ่ายเลขานุการฯ (นายศักดิ์ศิริ ฐูปวงค์ ผู้อำนวยการสำนักบริหารกองทุน ส.ป.ก.) ได้ชี้แจง ดังนี้

๑. ยุทธศาสตร์และนโยบายของรัฐบาลด้านต่าง ๆ ได้แก่ (๑) ยุทธศาสตร์ชาติระยะ ๒๐ ปี (พ.ศ. ๒๕๖๑ - ๒๕๘๐) ด้านการสร้างโอกาสและความเสมอภาคทางสังคม ประเด็นการลดความเหลื่อมล้ำ สร้างความเป็นธรรมในทุกมิติ โดยกระจายการถือครองที่ดินและการเข้าถึงทรัพยากร สอดคล้องกับแผนแม่บทภายใต้ยุทธศาสตร์ชาติ ประเด็นเศรษฐกิจฐานราก (๒) แผนการปฏิรูปประเทศด้านสังคม ที่มีเป้าประสงค์เพื่อแก้ไขปัญหาความยากจนและลดความเหลื่อมล้ำในสังคม ตลอดจนการสร้างความเป็นธรรมในการเข้าถึงทรัพยากรและแหล่งทุนของประชาชน เกษตรกร และคนยากจนที่ได้รับการจัดสรรที่ดินจากรัฐสามารถนำเอกสารแสดงสิทธิในที่ดินหรือหนังสือ/เอกสารให้ใช้ที่ดินที่ได้รับจากรัฐไปใช้เป็นหลักประกันการเข้าถึงแหล่งทุนสำหรับการประกอบอาชีพ (๓) ยุทธศาสตร์กระทรวงเกษตรและสหกรณ์ ระยะ ๒๐ ปี ยุทธศาสตร์ที่ ๔ การบริหารจัดการทรัพยากรการเกษตรและสิ่งแวดล้อมอย่างสมดุลและยั่งยืน และ (๔) แผนปฏิบัติการด้านการบริหารจัดการที่ดินและทรัพยากรดินของประเทศ (พ.ศ. ๒๕๖๖ - ๒๕๗๐) ประเด็นยุทธศาสตร์ที่ ๔ การกระจายการถือครองที่ดินอย่างเป็นธรรม เพื่อให้ผู้ยากไร้มีที่ดินเพียงพอต่อการดำรงชีพ มีความเป็นอยู่ที่ดี และเพื่อลดความเหลื่อมล้ำในการถือครองที่ดินในสังคม (๕) แผนปฏิบัติการราชการ ระยะ ๕ ปี (พ.ศ. ๒๕๖๖ - ๒๕๗๐) ของสำนักงานการปฏิรูปที่ดินเพื่อเกษตรกรรม (ส.ป.ก.) โดยมีเป้าประสงค์ในการคุ้มครองพื้นที่เกษตรกรรม เพื่อให้เกษตรกรในเขตปฏิรูปที่ดิน ประกอบอาชีพเกษตรกรรมอย่างยั่งยืน ในตัวชี้วัดที่ ๕ ร้อยละความสำเร็จในการพัฒนาระบบตรวจสอบสิทธิและการใช้ประโยชน์ที่ดิน

๒. ส.ป.ก. เป็นหน่วยงานหนึ่งในสังกัดกระทรวงเกษตรและสหกรณ์ มีภารกิจหลักในการปรับปรุงเกี่ยวกับสิทธิและการถือครองในที่ดินเพื่อเกษตรกรรม รวมถึงการจดทะเบียนที่ดินเพื่อเกษตรกรรมนั้น โดยนำที่ดินของรัฐหรือที่ดินที่รัฐจัดซื้อหรือเวนคืนที่ดิน เพื่อจัดให้แก่เกษตรกรผู้ไม่มีที่ดินของตนเองหรือเกษตรกรที่มีที่ดินเล็กน้อย ไม่เพียงพอแก่การครองชีพและสถาบันเกษตรกรได้เช่าซื้อ เช่าหรือเช่าทำประโยชน์โดยรัฐ ให้ความช่วยเหลือในการพัฒนาอาชีพเกษตรกรรม การปรับปรุงทรัพยากรและปัจจัยการผลิต ตลอดจนการผลิตและการจำหน่ายให้เกิดผลดียิ่งขึ้น ปัจจุบัน ส.ป.ก. ดำเนินการจัดที่ดินโดยการอนุญาตให้เกษตรกรเช่าทำประโยชน์ในเขตปฏิรูปที่ดินแล้วประมาณ ๓๖ ล้านไร่ เกษตรกรได้รับการจัดที่ดินประมาณ ๒.๙ ล้านราย ซึ่งเกษตรกรผู้ได้รับการจัดที่ดินมีหน้าที่ต้องปฏิบัติตามระเบียบคณะกรรมการปฏิรูปที่ดินเพื่อเกษตรกรรม (คปก.) ว่าด้วยการให้เกษตรกรและสถาบันเกษตรกรผู้ได้รับที่ดินจากการปฏิรูปที่ดินเพื่อเกษตรกรรมปฏิบัติเกี่ยวกับการเช่าทำประโยชน์ในที่ดิน พ.ศ. ๒๕๓๕ และที่แก้ไขเพิ่มเติม โดยหลักให้ผู้ที่ได้รับการจัดที่ดินจาก ส.ป.ก. ต้องประกอบอาชีพเกษตรกรรมด้วยตนเอง ห้ามจำหน่ายจ่ายโอนไปยังบุคคลอื่น ยกเว้นการตกทอดทางมรดก โดยมีปัญหาสำคัญของการดำเนินงาน คือ กระแสการซื้อขายเปลี่ยนมือของเกษตรกรที่ได้รับการจัดที่ดินไปแล้ว การละทิ้งที่ดิน การไม่ทำประโยชน์ในที่ดิน รวมทั้งการนำที่ดินที่ได้รับการจัดสรรไปใช้ผิดวัตถุประสงค์ ซึ่งพฤติกรรมดังกล่าวถือว่าเกษตรกรหรือผู้ได้รับการจัดที่ดินจาก ส.ป.ก. ได้กระทำความผิด ฝ่าฝืนระเบียบ ดังนั้น ส.ป.ก. จึงจำเป็นต้องดำเนินการตรวจสอบการใช้ประโยชน์ที่ดินในเขตปฏิรูปที่ดินอย่างต่อเนื่อง โดยมีการตรวจสอบผู้ถือครองและผู้ทำประโยชน์ในแปลงที่ดินของ ส.ป.ก. และลักษณะการใช้ที่ดินว่าเป็นไปตามระเบียบและเจตนารมณ์ของการปฏิรูปที่ดิน

๓. มติคณะรัฐมนตรี เมื่อวันที่ ๑๘ เมษายน ๒๕๖๗ ให้ความเห็นชอบรายละเอียดงบประมาณรายจ่ายประจำปีงบประมาณ พ.ศ. ๒๕๖๘ และสำนักงบประมาณได้แจ้งรายละเอียดให้ ส.ป.ก. ทราบถึงโครงการที่ต้องใช้เงินนอกงบประมาณในการดำเนินงาน วงเงินทั้งสิ้น ๓๐๐,๐๐๐,๐๐๐ บาท โดยมีโครงการบริหารจัดการที่ดินทำกินแก่เกษตรกรรายย่อยและผู้ด้อยโอกาส กิจกรรมตรวจสอบที่ดิน วงเงิน ๓๗,๑๖๒,๖๐๐ บาท (สามสิบล้านหนึ่งแสนหกหมื่นสองพันหกร้อยบาทถ้วน) รายละเอียดดังนี้

รายการ	เงินงบประมาณ (บาท)	เงินนอกงบประมาณ (บาท)	วงเงินทั้งสิ้น (บาท)
งบดำเนินงาน	๑๐,๗๙๐,๓๐๐	๒๖,๓๗๒,๓๐๐	๓๗,๑๖๒,๖๐๐
๑. ค่าตอบแทน	๓๔๐,๒๐๐	๑,๐๒๑,๐๐๐	๑,๓๖๑,๒๐๐
- ค่าอาหารทำการนอกเวลา	๓๒,๔๐๐	๙๗,๖๐๐	๑๓๐,๐๐๐
- ค่าเบี้ยประชุมกรรมการ	๓๐๗,๘๐๐	๙๒๓,๔๐๐	๑,๒๓๑,๒๐๐
๒. ค่าใช้สอย	๕,๙๒๗,๑๐๐	๑๔,๗๘๑,๘๐๐	๒๐,๗๐๘,๙๐๐
- ค่าเบี้ยเลี้ยง ที่พักและพาหนะ	๒,๐๗๓,๐๐๐	๓,๒๑๙,๐๐๐	๕,๒๙๒,๐๐๐
- ค่าซ่อมแซมยานพาหนะและขนส่ง	๒๑๗,๖๐๐	๖๕๒,๘๐๐	๘๗๐,๔๐๐
- ค่าซ่อมแซมครุภัณฑ์	๒๐๔,๐๐๐	๖๑๒,๐๐๐	๘๑๖,๐๐๐

รายการ	เงินงบประมาณ	เงินนอกงบประมาณ	วงเงินทั้งสิ้น
	(บาท)	(บาท)	(บาท)
- ค่าจ้างเหมาบริการ	๒,๒๔๕,๐๐๐	๖,๗๓๕,๐๐๐	๘,๙๘๐,๐๐๐
- ค่าดำเนินงานคดีและค่าธรรมเนียมศาล	๑,๑๒๐,๐๐๐	๓,๓๖๐,๐๐๐	๔,๔๘๐,๐๐๐
- ค่าใช้จ่ายในการจัดประชุม	๖๗,๕๐๐	๒๐๓,๐๐๐	๒๗๐,๕๐๐
๓. ค่าวัสดุ	๔,๕๒๓,๐๐๐	๑๐,๕๖๙,๕๐๐	๑๕,๐๙๒,๕๐๐
- ค่าวัสดุสำนักงาน	๒๐๔,๐๐๐	๖๑๒,๐๐๐	๘๑๖,๐๐๐
- ค่าวัสดุเชื้อเพลิงและหล่อลื่น	๕๕๔,๔๐๐	๑,๖๖๓,๒๐๐	๒,๒๑๗,๖๐๐
- ค่าวัสดุคอมพิวเตอร์	๓๗๖,๐๐๐	๑,๑๒๘,๓๐๐	๑,๕๐๔,๓๐๐
- ค่าวัสดุภาพถ่ายทางอากาศ/ภาพถ่ายดาวเทียม	๓,๓๘๘,๖๐๐	๗,๑๖๖,๐๐๐	๑๐,๕๕๔,๖๐๐

ข้อเท็จจริง

๑. ตั้งแต่ปี พ.ศ. ๒๕๖๑ ถึงปี พ.ศ. ๒๕๖๗ ส.ป.ก. ตรวจสอบที่ดินที่อนุญาตให้เกษตรกรเข้าทำประโยชน์ไปแล้ว เนื้อที่ประมาณ ๒๙.๔ ไร่ ของที่ดินที่อนุญาตให้เกษตรกรเข้าทำประโยชน์ คือ ๓๖,๒๗๗,๓๔๓ ไร่ (ข้อมูล ณ วันที่ ๖ พฤษภาคม ๒๕๖๗) มีการตรวจสอบพบการใช้ที่ดินผิดวัตถุประสงค์หรือไม่ปฏิบัติตามระเบียบของ ส.ป.ก. จำนวน ๑๗,๑๐๔ แปลง คิดเป็นเนื้อที่ประมาณ ๒๑๔,๑๔๑ ไร่

๒. ส.ป.ก. โดยสำนักจัดการปฏิรูปที่ดิน (สจก.) ได้รับการสนับสนุนเงินกองทุนการปฏิรูปที่ดินฯ เพื่อดำเนินงานตามโครงการตรวจสอบที่ดินในเขตปฏิรูปที่ดิน โดยมีผลการดำเนินงาน รายละเอียดดังนี้

๒.๑ การตรวจสอบสิทธิและการใช้ประโยชน์ในที่ดิน

ปีงบประมาณ	พื้นที่เป้าหมาย		ปฏิบัติตามระเบียบ		พบความผิดปกติ		เสียชีวิต		ไม่มาชี้แจงข้อเท็จจริง		รวมผลการตรวจ		ร้อยละ
	แปลง	ไร่	แปลง	ไร่	แปลง	ไร่	แปลง	ไร่	แปลง	ไร่	แปลง	ไร่	
๒๕๖๕	๒๙๕,๒๕๓	๒,๕๐๐,๐๐๐	๒๖๙,๙๑๒	๒,๔๔๐,๑๑๔	๘๕๔	๙,๐๘๒	๖,๙๓๒	๗๑,๕๕๖	๑๗,๒๙๙	๒๐๒,๒๘๙	๒๙๔,๙๙๗	๒,๗๒๓,๐๔๑	๑๐๘.๙๒
๒๕๖๖	๒๘๔,๕๕๗	๒,๕๐๐,๐๐๐	๒๖๒,๐๖๐	๒,๓๖๓,๒๓๔	๔๓๒	๒,๙๐๔	๙,๔๒๔	๙๑,๐๙๒	๑๒,๖๒๑	๑๕๐,๐๔๐	๒๘๔,๕๓๗	๒,๖๐๗,๒๗๐	๑๐๔.๒๙
๒๕๖๗	๒๗๓,๐๒๖	๒,๕๐๐,๐๐๐	๑๓,๑๑๘	๑๑๒,๙๕๖	๑,๗๑๒	๒๐,๑๘๕	๗๒๖	๗,๕๕๑	-	-	๑๕,๕๕๖	๑๔๐,๖๙๒	๕.๖๓

ข้อมูล ณ วันที่ ๙ สิงหาคม ๒๕๖๗

๒.๒ การตรวจสอบฯ กรณี พบความผิดปกติเกษตรกรทำผิดระเบียบและการครอบครองที่ดิน โดยมีขอบด้วยกฎหมาย

ปีงบประมาณ	พื้นที่เป้าหมาย		ปฏิบัติตามระเบียบ		ไม่ปฏิบัติตามระเบียบ		เสียชีวิต		นอกเขต/ฐานข้อมูลคลาดเคลื่อนบอกเลิกสัญญาเช่า/เช่าซื้อ		รวมผลการตรวจ		ร้อยละ	รวบรวมรายชื่อและ คปจ.ส่งสิ้นสิทธิ	
	แปลง	ไร่	แปลง	ไร่	แปลง	ไร่	แปลง	ไร่	แปลง	ไร่	แปลง	ไร่		แปลง	ไร่
๒๕๖๕	๑๘,๕๕๑	๒๑๒,๑๘๓	๑๐,๘๗๗	๑๑๗,๖๘๐	๒,๙๓๘	๓๗,๓๖๓	๑,๑๐๕	๙,๐๗๖	๕๗๑	๓,๘๒๓	๑๕,๔๙๒	๑๖๗,๙๔๓	๗๙.๑๕	๘๐	๙๑๐
๒๕๖๖	๒๓,๐๐๐	๒๖๗,๗๘๒	๑๓,๐๙๘	๑๕๑,๑๖๑	๔,๕๓๗	๕๕,๐๘๖	๔,๓๕๔	๕๐,๒๘๖	๖๓๓	๖,๘๗๗	๒๒,๖๒๒	๒๖๓,๔๐๖	๙๘.๓๗	๑๕๐	๒,๖๗๔
๒๕๖๗	๑๕,๙๙๐	๒๐๔,๒๔๔	๑,๓๘๐	๑๘,๒๒๕	๖๐๔	๑๐,๗๗๐	๑๑๔	๒,๑๓๖	๑๘	๒๓๐	๒,๑๑๖	๓๓,๓๖๑	๑๓.๒๓	๗๓	๓,๑๒๖

ข้อมูล ณ วันที่ ๙ สิงหาคม ๒๕๖๗

๒.๓ ผลการตรวจสอบการใช้ประโยชน์ในที่ดินผิดปกติโดยใช้ภาพถ่ายทางอากาศและ/หรือภาพถ่ายดาวเทียมรายละเอียดสูง

ปีงบประมาณ	พื้นที่เป้าหมาย		ใช้ประโยชน์ปกติ		อื่น ๆ		ใช้ประโยชน์ผิดปกติ (จุดหน้าดิน ริสอร์ท พลุ๊กพีชชนิดเดียวกัน สิ่งปลูกสร้าง)		รวมผลการตรวจ		ร้อยละ
	แปลง	ไร่	แปลง	ไร่	แปลง	ไร่	แปลง	ไร่	แปลง	ไร่	
๒๕๖๕	๑,๑๔๐	๒๑,๓๕๖	๔๗๔	๑๑,๗๗๑	๔๔	๖๖๖	๕๗๖	๘,๑๕๔	๑,๐๙๔	๒๐,๕๙๑	๙๖.๔๒
๒๕๖๖	๔๑๑	๕,๖๙๕	๑๘๒	๓,๑๒๕	๑๑	๗๐	๒๑๗	๒,๔๙๔	๒๔๕	๓,๙๖๒	๖๙.๕๗
๒๕๖๗	๓๖๙	๕,๑๕๓	๖	๒๗	๕	๑๗๐	๒๕	๑๒๖	๓๖	๓๒๓	๙.๗๖

ข้อมูล ณ วันที่ ๙ สิงหาคม ๒๕๖๗

อย่างไรก็ตาม ยังมีพื้นที่ที่ ส.ป.ก. ได้อนุญาตให้เกษตรกรเข้าทำประโยชน์ในเขตปฏิรูปที่ดินแล้ว แต่ยังไม่ได้รับการตรวจสอบการถือครองและทำประโยชน์อีกประมาณ ๘.๑ ล้านไร่ ส.ป.ก. จึงมีความจำเป็นที่จะต้องกำหนดให้มีโครงการตรวจสอบที่ดินอย่างต่อเนื่อง และครอบคลุมพื้นที่ที่ได้มีการกำหนดเป็นเขตปฏิรูปที่ดิน

๓. ส.ป.ก. โดย สจก. ได้จัดทำโครงการตรวจสอบที่ดิน ปีงบประมาณ พ.ศ. ๒๕๖๘ มีวัตถุประสงค์เพื่อตรวจสอบการถือครองที่ดินด้านสิทธิและการใช้ประโยชน์ในที่ดินของเกษตรกรที่ได้รับการจัดที่ดินในเขตปฏิรูปที่ดิน ควบคุมสิทธิและการใช้ประโยชน์ที่ดินในเขตที่ได้มีการกำหนดเป็นเขตปฏิรูปที่ดินเพื่อเกษตรกร และเพื่อดำเนินคดี/บังคับคดีกับเกษตรกรและบุคคลภายนอกผู้กระทำความผิด เข้ามาใช้ประโยชน์ในที่ดินโดยไม่ได้รับอนุญาต หรือโดยไม่ชอบด้วยกฎหมาย มีเป้าหมายคือ พื้นที่ดำเนินการในเขตปฏิรูปที่ดิน ประกอบด้วย

๓.๑ พื้นที่ดำเนินการในเขตปฏิรูปที่ดิน พื้นที่ ๑๙ จังหวัด เนื้อที่ประมาณ ๑,๔๒๐,๓๖๒ ไร่ จำนวน ๑๔๘,๘๐๓ แปลง แบ่งเป็น ๑) ภาคเหนือ จำนวน ๓ จังหวัด เนื้อที่ประมาณ ๑๗๒,๗๙๓ ไร่ จำนวน ๑๘,๐๓๓ แปลง ๒) ภาคตะวันออกเฉียงเหนือ จำนวน ๑๒ จังหวัด เนื้อที่ประมาณ ๙๕๓,๓๒๒ ไร่ จำนวน

๑๐๖,๘๒๙ แปลง ๓) ภาคกลาง จำนวน ๑ จังหวัด เนื้อที่ประมาณ ๔๖,๔๙๘ ไร่ จำนวน ๒,๘๔๑ แปลง และ ๔) ภาคใต้ จำนวน ๓ จังหวัด เนื้อที่ประมาณ ๒๔๗,๗๕๐ ไร่ จำนวน ๒๑,๑๐๐ แปลง

๓.๒ พื้นที่ดำเนินการในเขตปฏิรูปที่ดิน กรณี พบความผิดปกติเกษตรกรทำผิดระเบียบ และการครอบครองที่ดินโดยมิชอบด้วยการพิพาทในที่ดิน การร้องเรียนที่ได้มีการตรวจสอบมาแล้วก่อนปี พ.ศ. ๒๕๖๘ และตรวจสอบพบภายในปี พ.ศ. ๒๕๖๘

๓.๓ การดำเนินคดี/บังคับคดีกับผู้กระทำความผิดเข้ามาใช้ประโยชน์ในที่ดินโดยไม่ได้รับอนุญาต หรือโดยมิชอบด้วยกฎหมาย รวมทั้งที่อยู่ระหว่างการพิจารณาของศาลหรือที่ศาลมีคำพิพากษาแล้ว

โดยใช้เงินกองทุนการปฏิรูปที่ดินฯ (เงินนอกงบประมาณ) เป็นงบดำเนินงาน จำนวนเงินทั้งสิ้น ๒๖,๓๖๑,๒๖๕ บาท (ยี่สิบหกล้านบาทสามแสนหกหมื่นหนึ่งพันสองร้อยหกสิบห้าบาทถ้วน) รายละเอียดดังนี้

รายการ	รวมงบประมาณทั้งสิ้น (บาท) (๑+๒+๓)	เงินงบประมาณ (บาท) (๒)	เงินนอกงบประมาณ (เงินกองทุนการปฏิรูปที่ดินฯ)				หมายเหตุ
			ปริมาณงาน		ราคาต่อหน่วย (บาท)	รวม (บาท) (๓)	
			ปริมาณงาน	หน่วยนับ			
โครงการตรวจสอบที่ดิน พ.ศ. ๒๕๖๘							
รวมงบประมาณทั้งสิ้น	๓๗,๑๕๑,๕๖๕	๑๐,๗๙๐,๓๐๐				๒๖,๓๖๑,๒๖๕	
๑. งบดำเนินงาน	๓๗,๑๕๑,๕๖๕	๑๐,๗๙๐,๓๐๐				๒๖,๓๖๑,๒๖๕	
ส่วนกลาง						๑๕,๓๘๗,๖๘๐	
ส.ป.ก.จังหวัด						๑๐,๙๗๓,๕๘๕	
๑.๑ ค่าตอบแทน	๑,๗๐๙,๑๒๕	๓๔๐,๒๐๐				๑,๓๖๘,๙๒๕	
๑.๑.๑ ค่าอาหารทำการนอกเวลา	๑๓๒,๒๐๐	๓๒,๔๐๐				๙๙,๘๐๐	
ส่วนกลาง			๒	ครั้ง	๑,๔๐๐	๒,๘๐๐	
ส.ป.ก.จังหวัด			๑๙	จังหวัด		๙๗,๐๐๐	คู่มืออธิบาย (๑)
๑.๑.๒ ค่าเบี้ยประชุมกรรมการ	๑,๕๗๖,๙๒๕	๓๐๗,๘๐๐				๑,๒๖๙,๑๒๕	
ส่วนกลาง					๓,๖๒๕	๘๗,๐๐๐	
๑) ประชุมคณะกรรมการตรวจสอบและประเมินค่าเสียหาย			๒๔	ครั้ง	๓,๖๒๕	๘๗,๐๐๐	คู่มืออธิบาย (๒)
ส.ป.ก.จังหวัด						๑,๑๘๒,๑๒๕	
๒) ประชุมคณะกรรมการกันกรองฯ ส.ป.ก. จังหวัด			๑๙๓	ครั้ง	๖,๑๒๕	๑,๑๘๒,๑๒๕	คู่มืออธิบาย (๓)
๑.๒ ค่าใช้สอย	๒๑,๕๗๒,๔๕๐	๕,๙๒๗,๑๐๐				๑๕,๕๔๕,๓๕๐	
๑.๒.๑ ค่าเบี้ยเลี้ยง ค่าเช่าที่พักและพาหนะ	๖,๑๖๓,๐๐๐	๒,๐๗๓,๐๐๐				๔,๐๙๐,๐๐๐	
ส่วนกลาง						๓,๓๘๐,๐๐๐	
๑) ค่าใช้จ่ายในการเดินทางไปปฏิบัติราชการในพื้นที่ จำนวน ๑๐ ครั้ง			๔	สำนัก	๓๐,๐๐๐	๑,๒๐๐,๐๐๐	คู่มืออธิบาย (๔)
- ค่าตรวจสอบสิทธิและการใช้ประโยชน์ที่ดิน		๗๐๐,๐๐๐					
- ค่าตรวจสอบแปลงที่ดินจากภาพถ่ายทางอากาศ		๓๐,๐๐๐					
- ค่าใช้จ่ายการลงพื้นที่เพื่อตรวจสอบข้อเท็จจริงฯ		๑๓๖,๕๐๐					
๒) ค่าตรวจสอบกรณีพบความผิดปกติ		๑,๑๒๕,๐๐๐	๑๐,๐๐๐	แปลง	๒๐๐	๒,๐๐๐,๐๐๐	สจก. (รอโอนจังหวัด)
๓) ค่าวิเคราะห์ อ่าน แปล ตีความภาพถ่ายทางอากาศกรณีพิพาทที่ดิน		๘๑,๕๐๐	๒๐	เรื่อง	๙,๐๐๐	๑๘๐,๐๐๐	สผส.
ส.ป.ก.จังหวัด		-				๗๑๐,๐๐๐	
๑) ค่าใช้จ่ายในการเดินทางไปปฏิบัติราชการในพื้นที่			๑๙	จังหวัด		๗๑๐,๐๐๐	คู่มืออธิบาย (๕)
๑.๒.๒ ค่าซ่อมแซมยานพาหนะและขนส่ง	๖๑๗,๖๐๐	๒๑๗,๖๐๐				๔๐๐,๐๐๐	
ส่วนกลาง			๔	สำนัก	๑๐,๐๐๐	๔๐,๐๐๐	
ส.ป.ก.จังหวัด			๑๙	จังหวัด		๓๖๐,๐๐๐	คู่มืออธิบาย (๖)
๑.๒.๓ ค่าซ่อมแซมครุภัณฑ์	๖๔๔,๐๐๐	๒๐๔,๐๐๐				๔๔๐,๐๐๐	
ส่วนกลาง			๔	สำนัก	๒๐,๐๐๐	๘๐,๐๐๐	
ส.ป.ก.จังหวัด			๑๙	จังหวัด		๓๖๐,๐๐๐	คู่มืออธิบาย (๗)
๑.๒.๔ ค่าจ้างเหมาบริการ	๙,๒๒๐,๔๐๐	๒,๒๕๕,๐๐๐				๖,๙๖๕,๔๐๐	
๑) ค่าจ้างเหมาบุคลากร						๖,๕๒๖,๐๐๐	

รายการ	รวมงบประมาณทั้งสิ้น (บาท) (๑+๒+๓)	เงินงบประมาณ (บาท) (๒)	เงินนอกงบประมาณ (เงินกองทุนการปฏิรูปที่ดินฯ)				หมายเหตุ
			ปริมาณงาน		ราคาต่อหน่วย (บาท)	รวม (บาท) (๓)	
			ปริมาณงาน	หน่วยนับ			
ส่วนกลาง		๒,๑๗๕,๐๐๐	๗	อัตรา	๑๓,๐๐๐	๑,๐๙๒,๐๐๐	๑๒ เดือน
ส.ป.ก.จังหวัด			๓๘	อัตรา	๑๓,๐๐๐	๕,๔๓๔,๐๐๐	๑๑ เดือน
๒) ค่าจัดพิมพ์แบบติดตามฯและหนังสือประกาศฯ		๗๐,๐๐๐				๓๐๕,๔๐๐	
ส.ป.ก.จังหวัด			๑๕๒,๗๐๐	ฉบับ	๒	๓๐๕,๔๐๐	
๓) ค่าจัดทำสื่อสิ่งพิมพ์/ประชาสัมพันธ์						๔๔,๐๐๐	
ส.ป.ก.จังหวัด			๗๒	จังหวัด	๒,๐๐๐	๑๔๔,๐๐๐	
๑.๒.๕ ค่าดำเนินคดีและค่าธรรมเนียมศาล	๔,๔๘๐,๐๐๐	๑,๑๒๐,๐๐๐				๓,๓๖๐,๐๐๐	
๑) ค่าฤชาธรรมเนียมศาลฯ		๖๒๐,๐๐๐	๓๑	คดี	๖๐,๐๐๐	๑,๘๖๐,๐๐๐	
๒) เงินวางค่าใช้จ่ายสำนักงานบังคับคดีฯ		๕๐๐,๐๐๐	๑๐	คดี	๑๕๐,๐๐๐	๑,๕๐๐,๐๐๐	
๑.๒.๖ ค่าใช้จ่ายในการจัดประชุม	๓๔๗,๔๕๐	๖๗,๕๐๐				๒๗๙,๙๕๐	
ส่วนกลาง		๖๗,๕๐๐				๕,๘๘๐	
๑) ประชุมคณะอนุกรรมการตรวจสอบและประเมินค่าเสียหาย			๒๔	ครั้ง	๒๔๕	๕,๘๘๐	สท. (รอโอนจังหวัด)
ส.ป.ก.จังหวัด						๒๗๔,๐๖๐	
๒) ประชุมคณะอนุกรรมการกลั่นกรองฯ ส.ป.ก. จังหวัด			๑๙๓	ครั้ง	๑,๔๒๐	๒๗๔,๐๖๐	ส.ป.ก. จังหวัด
๑.๓ คำว่าวัสดุ	๑๓,๘๙๘,๐๐๐	๔,๕๒๓,๐๐๐				๙,๓๗๕,๐๐๐	
๑.๓.๑ วัสดุสำนักงาน	๑,๒๘๙,๐๐๐	๒๐๔,๐๐๐				๑,๐๘๕,๐๐๐	
ส่วนกลาง			๔	สำนัก	๑๐๐,๐๐๐	๔๐๐,๐๐๐	
ส.ป.ก.จังหวัด			๑๙	จังหวัด		๖๘๕,๐๐๐	ดูคำอธิบาย (๘)
๑.๓.๒ วัสดุเชื้อเพลิงและหล่อลื่น	๑,๕๘๔,๔๐๐	๕๕๔,๔๐๐				๑,๐๓๐,๐๐๐	
ส่วนกลาง			๔	สำนัก	๘๐,๐๐๐	๓๒๐,๐๐๐	
ส.ป.ก.จังหวัด			๑๙	จังหวัด		๗๑๐,๐๐๐	ดูคำอธิบาย (๙)
๑.๓.๓ วัสดุคอมพิวเตอร์	๑,๓๓๖,๐๐๐	๓๗๖,๐๐๐				๙๖๐,๐๐๐	
ส่วนกลาง			๔	สำนัก	๘๐,๐๐๐	๓๒๐,๐๐๐	
ส.ป.ก.จังหวัด			๑๙	จังหวัด		๖๔๐,๐๐๐	ดูคำอธิบาย (๑๐)
๑.๓.๔ คำวัสดุภาพถ่ายทางอากาศ/ภาพถ่ายเทียม	๙,๖๘๘,๖๐๐	๓,๓๘๘,๖๐๐				๖,๓๐๐,๐๐๐	
ส่วนกลาง			๑,๔๐๐,๐๐๐	ไร่	๔.๕	๖,๓๐๐,๐๐๐	สพส.
๑.๔ ค่าสาธารณูปโภค*	๗๒,๐๐๐					๗๒,๐๐๐	
ส.ป.ก.จังหวัด			๑๙	จังหวัด		๗๒,๐๐๐	ดูคำอธิบาย (๑๑)

หมายเหตุ : ๑) ทุกรายการสามารถถัวจ่ายกันได้ยกเว้นค่าจ้างเหมาบริการลูกจ้างโครงการฯ
 ๒) เครื่องหมาย * หมายถึง รายการที่ขอเพิ่มเติม แต่อยู่ภายในวงเงินกองทุนการปฏิรูปที่ดินฯ ที่ได้รับ
 ๓) พื้นที่ตรวจสอบสิทธิและการใช้ประโยชน์ที่ดินดำเนินการเสร็จสิ้นแล้ว แต่ยังคงต้องมีการติดตามการดำเนินการกับผู้กระทำความผิดฯ ในเขตปฏิรูปที่ดิน รวม ๗๒ จังหวัด
 ๔) กรณีดำเนินการกับผู้กระทำความผิดกฎหมาย ระเบียบของ ส.ป.ก. และกฎหมายที่เกี่ยวข้อง เจ้าหน้าที่สามารถปฏิบัติงานที่เกี่ยวข้องกับการดำเนินคดี การฟ้องคดี และบังคับคดีได้ทั่วประเทศ รวม ๗๗ จังหวัด

โดยกำหนดรูปแบบการตรวจสอบการถือครองที่ดินในเขตปฏิรูปที่ดิน (ในพื้นที่เกษตรกรรมที่ได้จัดที่ดินแล้ว) ๓ รูปแบบ ประกอบด้วย

๑) การตรวจสอบสิทธิและการใช้ประโยชน์ที่ดิน โดยสำนักงานการปฏิรูปที่ดินจังหวัด (ส.ป.ก.จังหวัด) สร้างการรับรู้ การประชาสัมพันธ์ การเผยแพร่การตรวจสอบที่ดินให้กับหน่วยงานที่เกี่ยวข้องเข้าใจเกี่ยวกับการตรวจสอบการถือครองที่ดินในเขตปฏิรูปที่ดิน และให้เกษตรกรผู้ได้รับการจัดที่ดินในท้องที่ที่มีการตรวจสอบสิทธิและการใช้ประโยชน์ที่ดิน ได้ทราบถึงสิทธิและหน้าที่ที่ต้องปฏิบัติที่กำหนดไว้ ซึ่งในระเบียบจะดำเนินการ

และเป็นการตรวจสอบการถือครองที่ดิน ซึ่งใช้กลไกความร่วมมือระหว่าง ส.ป.ก.จังหวัด บุคคลในท้องถิ่น ผู้ปกครองท้องถิ่น ในรูปแบบคณะกรรมการตรวจสอบที่ดินร่วมพิจารณาการถือครองและการทำประโยชน์ ในที่ดินของเกษตรกรผู้ได้รับการจัดที่ดิน

๒) การตรวจสอบการใช้ประโยชน์ในที่ดินผิดปกติโดยใช้ภาพถ่ายทางอากาศและ/หรือภาพถ่ายดาวเทียม รายละเอียดสูง เป็นการตรวจสอบการครอบครองและใช้ประโยชน์ที่ดินว่ามีการใช้ที่ดินผิดวัตถุประสงค์ ของการปฏิรูปที่ดินหรือไม่อย่างไร ซึ่งใช้การชี้เป้าหมายแปลงที่ดินที่มีภาพปรากฏว่าอาจมีการใช้ประโยชน์ในที่ดิน ผิดปกติโดยใช้เทคโนโลยีภูมิสารสนเทศ

๓) การตรวจสอบการถือครองที่ดินในเขตปฏิรูปที่ดิน กรณีพบความผิดปกติเกษตรกร ทำผิดระเบียบและการครอบครองที่ดินโดยมิชอบด้วยกฎหมาย เป็นการตรวจสอบการถือครองที่ดิน กรณี พบเกษตรกรไม่ปฏิบัติตามระเบียบ และบุคคลอื่นครอบครองที่ดินโดยมิชอบด้วยกฎหมายอันเป็นผลจากการ ดำเนินงานการตรวจสอบสิทธิและการใช้ประโยชน์ที่ดิน การตรวจสอบการใช้ประโยชน์ในที่ดินผิดปกติ โดยใช้ภาพถ่ายทางอากาศฯ รวมถึงจากการพบการกระทำความผิดในเขตปฏิรูปที่ดินที่ถูกตรวจสอบในทุกกรณี เช่น การร้องเรียน/แจ้งเบาะแสจากบุคคลและ/หรือหน่วยงาน เพื่อดำเนินการกับผู้กระทำความผิด รวบรวม พยานหลักฐานของการกระทำผิดก่อนนำเสนอให้เกษตรกรผู้ได้รับการจัดที่ดินสันสิทธิการเข้าทำประโยชน์ในที่ดิน และ/หรือดำเนินการกับบุคคลภายนอกซึ่งมิใช่ผู้ได้รับอนุญาตให้เป็นไปตามระเบียบ

๓. คณะอนุกรรมการโครงการและการเงินกองทุนการปฏิรูปที่ดินเพื่อเกษตรกรรม ในการประชุม ครั้งที่ ๖/๒๕๖๗ เมื่อวันที่ ๒๕ กรกฎาคม ๒๕๖๗ ได้มีมติเห็นชอบแผนการใช้จ่ายเงินกองทุนการปฏิรูปที่ดิน เพื่อเกษตรกรรม ปีงบประมาณ พ.ศ. ๒๕๖๘ แผนรายรับเท่ากับรายจ่าย วงเงิน ๔,๑๖๕,๐๐๐,๐๐๐ บาท โดยมีรายจ่ายขาด รายการที่ ๒.๘ โครงการเพื่อการปฏิรูปที่ดินเพื่อเกษตรกรรมที่เร่งด่วนและเป็นภารกิจ ของ ส.ป.ก. โดยตรงแต่ไม่ได้รับเงินงบประมาณ วงเงิน ๓๐๐,๐๐๐,๐๐๐ บาท ทั้งนี้ ให้มีผลตั้งแต่วันที่ ๑ ตุลาคม ๒๕๖๗ เป็นต้นไป โดยอยู่ระหว่างนำเสนอ คปก. พิจารณานุมัติ

ความเห็นของคณะอนุกรรมการโครงการและการเงินกองทุนการปฏิรูปที่ดินเพื่อเกษตรกรรม

การประชุมคณะกรรมการฯ ครั้งที่ ๗/๒๕๖๗ เมื่อวันที่ ๒๒ สิงหาคม ๒๕๖๗ มีมติเห็นชอบ โครงการและใช้เงินกองทุนการปฏิรูปที่ดินเพื่อเกษตรกรรม เพื่อเป็นค่าใช้จ่ายตามโครงการตรวจสอบที่ดิน ปีงบประมาณ พ.ศ. ๒๕๖๘ เป็นงบดำเนินงาน จำนวนเงินทั้งสิ้น ๒๖,๓๖๑,๒๖๕ บาท (ยี่สิบหกล้านสามแสน หกหมื่นหนึ่งพันสองร้อยหกสิบห้าบาทถ้วน) โดยใช้เงินจากแผนการใช้จ่ายเงินกองทุนการปฏิรูปที่ดิน เพื่อเกษตรกรรม ประจำปีงบประมาณ พ.ศ. ๒๕๖๘ รายจ่ายขาด รายการที่ ๒.๘ โครงการเพื่อการปฏิรูปที่ดิน เพื่อเกษตรกรรมที่เร่งด่วนและเป็นภารกิจของ ส.ป.ก. โดยตรงแต่ไม่ได้รับเงินงบประมาณ วงเงิน ๓๐๐,๐๐๐,๐๐๐ บาท โดยเป็นการดำเนินการและกำหนดเบิกจ่ายทางส่วนกลาง และ ส.ป.ก.จังหวัด

ความเห็นของ ส.ป.ก.

ส.ป.ก. พิจารณาแล้ว การขอใช้จ่ายเงินเป็นไปตามกฎหมาย ระเบียบ และมติที่เกี่ยวข้องดังกล่าวข้างต้น ประกอบกับ ส.ป.ก. มีพื้นที่คงเหลือที่ยังไม่ได้ดำเนินการตรวจสอบอีกประมาณ ๘.๑ ล้านไร่ จึงเป็นภารกิจที่มีความจำเป็นในการดำเนินการตรวจสอบที่ดินในเขตปฏิรูปที่ดินทุกราย ทุกแปลง เพื่อให้เกษตรกรผู้ได้รับการจัดที่ดิน ปฏิบัติตามระเบียบ กฎหมายของ ส.ป.ก. รวมถึงเป็นการป้องกันมิให้เกิดการใช้ที่ดินผิดวัตถุประสงค์ของการปฏิรูปที่ดิน และเพื่อให้มีการบังคับใช้กฎหมายอย่างจริงจังต่อผู้กระทำผิดระเบียบและกฎหมายในเขตปฏิรูปที่ดิน จึงเห็นควรสนับสนุนเงินกองทุนการปฏิรูปที่ดินเพื่อเกษตรกรรม เพื่อเป็นค่าใช้จ่ายตามโครงการที่เสนอ โดยเป็นอำนาจของ คปก. ตามระเบียบ คปก. ว่าด้วยการจัดทำโครงการที่ใช้เงินกองทุนการปฏิรูปที่ดินเพื่อเกษตรกรรม พ.ศ. ๒๕๕๘ ข้อ ๑๓ วรรคสอง

ประเด็นที่น่าเสนอ

เพื่อพิจารณาอนุมัติโครงการและใช้เงินกองทุนการปฏิรูปที่ดินเพื่อเกษตรกรรม เพื่อเป็นค่าใช้จ่ายตามโครงการตรวจสอบที่ดิน ปีงบประมาณ พ.ศ. ๒๕๖๘ เป็นงบดำเนินงาน จำนวนเงินทั้งสิ้น ๒๖,๓๖๑,๒๖๕ บาท (ยี่สิบหกล้านสามแสนหกหมื่นหนึ่งพันสองร้อยหกสิบบาทถ้วน) โดยใช้เงินจากแผนการใช้จ่ายเงินกองทุนการปฏิรูปที่ดินเพื่อเกษตรกรรม ประจำปีงบประมาณ พ.ศ. ๒๕๖๘ รายจ่ายขาด รายการที่ ๒.๘ โครงการเพื่อการปฏิรูปที่ดินเพื่อเกษตรกรรมที่เร่งด่วนและเป็นภารกิจของ ส.ป.ก. โดยตรงแต่ไม่ได้รับเงินงบประมาณวงเงิน ๓๐๐,๐๐๐,๐๐๐ บาท โดยเป็นการดำเนินการและกำหนดเบิกจ่ายทางส่วนกลาง และ ส.ป.ก.จังหวัด

มติคณะกรรมการ อนุมัติโครงการและใช้เงินกองทุนการปฏิรูปที่ดินเพื่อเกษตรกรรม เพื่อเป็นค่าใช้จ่ายตามโครงการตรวจสอบที่ดิน ปีงบประมาณ พ.ศ. ๒๕๖๘ เป็นงบดำเนินงาน จำนวนเงินทั้งสิ้น ๒๖,๓๖๑,๒๖๕ บาท (ยี่สิบหกล้านสามแสนหกหมื่นหนึ่งพันสองร้อยหกสิบบาทถ้วน) โดยใช้เงินจากแผนการใช้จ่ายเงินกองทุนการปฏิรูปที่ดินเพื่อเกษตรกรรม ประจำปีงบประมาณ พ.ศ. ๒๕๖๘ รายจ่ายขาด รายการที่ ๒.๘ โครงการเพื่อการปฏิรูปที่ดินเพื่อเกษตรกรรม ที่เร่งด่วนและเป็นภารกิจของ ส.ป.ก. โดยตรงแต่ไม่ได้รับเงินงบประมาณวงเงิน ๓๐๐,๐๐๐,๐๐๐ บาท โดยเป็นการดำเนินการและกำหนดเบิกจ่ายทางส่วนกลาง และ ส.ป.ก.จังหวัด

เรื่องที่ ๔.๕.๙ ขออนุมัติโครงการและใช้เงินกองทุนการปฏิรูปที่ดินเพื่อเกษตรกรรม เพื่อเป็นค่าใช้จ่ายตามโครงการจัดที่ดิน ปีงบประมาณ พ.ศ. ๒๕๖๘

ฝ่ายเลขานุการฯ (นายศักดิ์ศิริ ฐูปวงศ์ ผู้อำนวยการสำนักบริหารกองทุน ส.ป.ก.) ได้ชี้แจง ดังนี้

๑. ยุทธศาสตร์ชาติ ๒๐ ปี (พ.ศ. ๒๕๖๑ – ๒๕๘๐) ในประเด็นยุทธศาสตร์ชาติที่ ๔ ด้านการสร้างโอกาสและความเสมอภาคทางสังคม ข้อ ๔.๑.๓ กระจายการถือครองที่ดินและการเข้าถึงทรัพยากร โดยแก้ไขปัญหาค่าที่ดินทำกินของประชาชน รับรองสิทธิชุมชนในการเข้าใช้ประโยชน์ที่ดิน กำหนดมาตรการเพื่อให้เกิดการใช้ประโยชน์ที่ดินที่มีกรรมสิทธิ์อย่างเป็นธรรม และกระจายการถือครองที่ดินในขนาดที่เหมาะสมต่อการ

ประธานกรรมการ ได้ชี้แจงว่า กรอบหลักเกณฑ์ดังกล่าวที่นำเสนอยังไม่สามารถประกาศใช้ได้ เพียงแต่ขอให้อนุมัติหลักเกณฑ์ดังกล่าวให้คณะกรรมการพิจารณากฎหมายและระเบียบดำเนินการพิจารณากลับกรองเพื่อเสนอคณะกรรมการต่อไป ทั้งนี้ให้กรรมการทุกท่านไปศึกษาหลักเกณฑ์ดังกล่าว และขอให้คณะกรรมการรับรองมติการประชุมครั้งนี้ด้วย

มติคณะกรรมการ ประธานกรรมการปฏิรูปที่ดินเพื่อเกษตรกรรม เห็นชอบในหลักการที่นำเสนอ และมอบหมายให้คณะกรรมการพิจารณากฎหมายและระเบียบพิจารณา โดยนำข้อสังเกตของกรรมการประกอบการพิจารณาต่อไป

เลิกประชุมเวลา ๑๖.๓๐ น.



(นายพิชัย เตชะทองสิงห์)

นักวิชาการปฏิรูปที่ดินชำนาญการ

ผู้จัดรายงานการประชุม



(นางสาวณัฐพิมล ฉัตรนิตกุล)

นักวิชาการปฏิรูปที่ดินชำนาญการพิเศษ

ผู้จัดรายงานการประชุม



(นายอุกฤษฎ์ อินทากรณ์)

ผู้อำนวยการสำนักวิชาการและแผนงาน

ผู้ตรวจรายงานการประชุม



(นายวิณะโรจน์ ทรัพย์ส่งสุข)

เลขาธิการสำนักงานการปฏิรูปที่ดินเพื่อเกษตรกรรม

กรรมการและเลขานุการคณะกรรมการปฏิรูปที่ดินเพื่อเกษตรกรรม

โครงการตรวจสอบที่ดิน ปิงบประมาณ พ.ศ. ๒๕๖๘

สำนักจัดการปฏิรูปที่ดิน

๑. ชื่อโครงการ: โครงการตรวจสอบที่ดิน ปิงบประมาณ พ.ศ. ๒๕๖๘

๒. หลักการและเหตุผล

ยุทธศาสตร์ชาติ ๒๐ ปี (พ.ศ. ๒๕๖๑ – ๒๕๘๐) ในประเด็นยุทธศาสตร์ชาติที่ ๔ ด้านการสร้างโอกาสและความเสมอภาคทางสังคม ข้อ ๔.๑.๓ กระจายการถือครองที่ดินและการเข้าถึงทรัพยากร โดยแก้ไข ปัญหาความขัดแย้งระหว่างเขตพื้นที่ป่าทับซ้อนพื้นที่ทำกินของประชาชน รับรองสิทธิชุมชนในการเข้าใช้ประโยชน์ที่ดิน กำหนดมาตรการเพื่อให้เกิดการใช้ประโยชน์ที่ดินที่มีกรรมสิทธิ์อย่างเป็นธรรม และกระจาย การถือครองที่ดินในขนาดที่เหมาะสมต่อการประกอบอาชีพเพื่อให้เกิดความเป็นธรรมในการถือครองที่ดิน ปรับระบบเอกสารสิทธิ์การถือครองที่ดินประเภทต่าง ๆ ให้ผู้มีรายได้น้อยและผู้ไม่มีที่ดินเป็นกรรมสิทธิ์ใช้ เป็นหลักฐานประกอบการขอพิจารณาสิทธิกับสถาบันการเงินได้ รวมถึงการปรับปรุงกฎระเบียบที่เกี่ยวข้อง ในการใช้ประโยชน์ที่ดินสาธารณะเพื่อการประกอบอาชีพสำหรับประชาชน เพื่อให้ผู้มีรายได้น้อยเข้าถึงการใช้ ประโยชน์ที่ดินได้อย่างเป็นธรรมและมีที่อยู่อาศัยที่มั่นคง (ราชกิจจานุเบกษา, ๒๕๖๑) สอดคล้องกับกระทรวง เกษตรและสหกรณ์ที่กำหนดยุทธศาสตร์เกษตรและสหกรณ์ระยะ ๒๐ ปี (พ.ศ. ๒๕๖๐ – ๒๕๗๙) ในข้อที่ ๔ การบริหารจัดการทรัพยากรการเกษตรและสิ่งแวดล้อมอย่างสมดุลและยั่งยืน (สำนักงานเศรษฐกิจการเกษตร, ๒๕๖๐) ทั้งนี้เพื่อให้การดำเนินงานบรรลุเป้าหมายที่วางไว้ในการสร้างความเป็นธรรม และลดความเหลื่อมล้ำทุกมิติ สำหรับการกระจายการถือครองที่ดินและการเข้าถึงทรัพยากร กระจายศูนย์กลางความเจริญทางเศรษฐกิจและ สังคม เพิ่มโอกาสให้ทุกภาคส่วนเข้ามาเป็นกำลังของการพัฒนาประเทศในทุกระดับเพิ่มขีดความสามารถของ ชุมชนท้องถิ่นในการพัฒนา การพึ่งตนเองและการจัดการตนเอง

สำนักงานการปฏิรูปที่ดินเพื่อเกษตรกรรม (ส.ป.ก.) เป็นหน่วยงานหนึ่งในสังกัดกระทรวงเกษตร และสหกรณ์ มีภารกิจหลักในการปรับปรุงเกี่ยวกับสิทธิและการถือครองในที่ดินเพื่อเกษตรกรรม รวมถึงตลอดถึงการ จัดที่อยู่อาศัยในที่ดินเพื่อเกษตรกรรมนั้น โดยนำที่ดินของรัฐ หรือที่ดินที่รัฐจัดซื้อหรือเวนคืนที่ดิน เพื่อจัดให้แก่ เกษตรกรผู้ไม่มีที่ดินของตนเองหรือเกษตรกรที่มีที่ดินเล็กน้อยไม่เพียงพอแก่การครองชีพและสถาบันเกษตรกรได้เช่า ซื้อมี หรือเข้าทำประโยชน์โดยรัฐให้ความช่วยเหลือในการพัฒนาอาชีพเกษตรกรรม การปรับปรุงทรัพยากรและ ปัจจัยการผลิต ตลอดจนการผลิตและการจำหน่ายให้เกิดผลดียิ่งขึ้น ปัจจุบัน ส.ป.ก. ประกาศเขตปฏิรูปที่ดินไปแล้ว จำนวนทั้งสิ้นประมาณ ๔๗ ล้านไร่ ดำเนินการจัดที่ดินโดยการอนุญาตให้เกษตรกรเข้าทำประโยชน์ในเขตปฏิรูป ที่ดินแล้ว ประมาณ ๓๖.๒ ล้านไร่ เกษตรกรได้รับการจัดที่ดินประมาณ ๒.๙ ล้านราย (ข้อมูล ณ วันที่ ๖ พฤษภาคม ๒๕๖๗) ซึ่งเกษตรกรผู้ได้รับการจัดที่ดินมีหน้าที่ต้องปฏิบัติตามระเบียบคณะกรรมการปฏิรูปที่ดิน เพื่อเกษตรกรรม ว่าด้วยการให้เกษตรกรและสถาบันเกษตรกรผู้ได้รับที่ดินจากการปฏิรูปที่ดินเพื่อเกษตรกรรม ปฏิบัติเกี่ยวกับการเข้าทำประโยชน์ในที่ดิน พ.ศ. ๒๕๓๕ และที่แก้ไขเพิ่มเติม โดยผู้ที่ได้รับการจัดที่ดินจาก ส.ป.ก. จะต้องปฏิบัติตามระเบียบที่ ส.ป.ก. กำหนด รวมทั้งการคุ้มครองพื้นที่ในเขตปฏิรูปที่ดินเพื่อเกษตรกรรม ที่เหมาะสมกับการประกอบเกษตรกรรม ไม่ให้มีการเปลี่ยนแปลงสภาพพื้นที่ที่ไม่เหมาะสมกับการประกอบ เกษตรกรรม เช่น ต้องทำประโยชน์ในที่ดินด้วยตนเองเต็มความสามารถ ไม่นำที่ดินทั้งหมด หรือบางส่วนไปให้

บุคคลอื่น ไม่ว่าจะโดยการขาย ให้เช่า หรือเช่าทำประโยชน์ และไม่เปลี่ยนแปลงสภาพที่ดินจนเป็นเหตุให้ที่ดินเสื่อมสภาพ รวมถึงการดำเนินการเมื่อพบว่ามี การขุดถมดิน การนำดินเข้าหรือออกจากที่ดินได้รับอนุญาต และกระทำการในลักษณะที่ก่อให้เกิดความเสียหาย กับการทำประโยชน์ในที่ดินของเกษตรกรอื่นและสภาพแวดล้อม การไม่ปฏิบัติตามมติคณะกรรมการปฏิรูปที่ดินเพื่อเกษตรกรหรือมติคณะกรรมการปฏิรูปที่ดินจังหวัด เป็นต้น ซึ่งในการดำเนินการตรวจสอบการใช้ประโยชน์ในที่ดินในเขตปฏิรูปที่ดินกฎหมายให้ ส.ป.ก. ในการเข้าไปตรวจสอบการประกอบเกษตรกร หรือการทำประโยชน์หรือกิจการอื่น ๆ เพื่อป้องกันการซื้อขายเปลี่ยนมือ การเข้าครอบครองที่ดิน ส.ป.ก. โดยไม่ได้รับอนุญาต และการใช้ที่ดินที่ฝ่าฝืนระเบียบและกฎหมายการปฏิรูปที่ดินเพื่อเกษตรกร ทำให้สามารถนำที่ดินมาจัดให้กับเกษตรกรถูกต้องเป็นไปตามระเบียบกับทั้งให้มีการปรับปรุงสภาพที่ดินที่มีการทำผิดให้กลับมาเหมาะสมกับการประกอบเกษตรกร ดังนั้น ส.ป.ก. จึงกำหนดให้มีโครงการจัดที่ดินเพื่อเกษตรกร กิจกรรมตรวจสอบที่ดินขึ้น เพื่อป้องกัน ป้องปรามและแก้ไข ปัญหาเกษตรกรไม่ปฏิบัติตามระเบียบที่กำหนด รวมถึงการดำเนินการแก้ไขปัญหาเกษตรกรที่ได้รับการจัดที่ดิน และบุคคลที่เข้าครอบครองที่ดินในเขตปฏิรูปที่ดินโดยมิชอบด้วยกฎหมายอย่างเป็นระบบให้เกิดผลอย่างเป็นรูปธรรม

ส.ป.ก. ได้จัดทำโครงการตรวจสอบที่ดินในเขตปฏิรูปที่ดิน ตั้งแต่ปี พ.ศ. ๒๕๖๑ ในปีงบประมาณ พ.ศ. ๒๕๖๘ เป็นโครงการจัดที่ดินเพื่อเกษตรกร กิจกรรมตรวจสอบที่ดิน ปีงบประมาณ พ.ศ. ๒๕๖๘ ซึ่งมีรูปแบบการตรวจสอบการถือครองที่ดินในเขตปฏิรูปที่ดิน ๓ รูปแบบ ดังนี้

๑. การตรวจสอบสิทธิและการใช้ประโยชน์ที่ดิน โดยเป็นการตรวจสอบการถือครองที่ดิน ซึ่งใช้กลไกความร่วมมือระหว่างสำนักงานการปฏิรูปที่ดินจังหวัด (ส.ป.ก.จังหวัด) บุคคลในท้องถิ่น ผู้ปกครองท้องที่ ในรูปแบบคณะอนุกรรมการฯ ร่วมพิจารณาตรวจสอบการถือครองและทำประโยชน์ในที่ดินของเกษตรกรผู้ได้รับการจัดที่ดิน

๒. การตรวจสอบการใช้ประโยชน์ในที่ดินผิดปกติโดยใช้ภาพถ่ายทางอากาศและ/หรือภาพถ่ายดาวเทียมรายละเอียดสูง เป็นการตรวจสอบการครอบครองและใช้ประโยชน์ที่ดินว่ามี การใช้ที่ดินผิดวัตถุประสงค์ของการปฏิรูปที่ดินในลักษณะใด มีการก่อสร้างอาคารสิ่งปลูกสร้าง เปลี่ยนแปลงสภาพที่ดินและ การใช้ประโยชน์ การขุดถมดิน นำดินออกจากแปลงที่ดินโดยไม่ได้รับอนุญาต ซึ่งใช้การชี้เป้าหมายแปลงที่ดินที่มีภาพปรากฏว่าอาจมีการใช้ประโยชน์ในที่ดินผิดปกติโดยใช้เทคโนโลยีภูมิสารสนเทศ

๓. การตรวจสอบการถือครองที่ดินในเขตปฏิรูปที่ดิน กรณี พบความผิดปกติเกษตรกรทำผิดระเบียบและการครอบครองที่ดินโดยมิชอบด้วยกฎหมาย เป็นการตรวจสอบการถือครองที่ดินอันสืบเนื่องมาจากกรณี ส.ป.ก. ได้รับรู้หรือรับทราบข้อมูลเกี่ยวกับการใช้ประโยชน์ในที่ดินว่าได้กระทำการอันมีลักษณะฝ่าฝืนหรือไม่ปฏิบัติตามระเบียบ หรือกรณีพบว่ามีบุคคลอื่นเข้าครอบครองที่ดินโดยมิชอบด้วยกฎหมาย รวมถึงจากการตรวจพบหรือได้รับทราบข้อมูลเกี่ยวกับการกระทำอันเป็นการฝ่าฝืนหรือขัดกับกฎหมายในเขตปฏิรูปที่ดิน ที่ถูกตรวจสอบในทุกกรณี เช่น การตรวจพบหรือการให้ข้อมูลในเชิงประจักษ์ การร้องเรียน การร้องทุกข์ การแจ้งเบาะแส อันได้มาจากบุคคลและ/หรือหน่วยงานของรัฐ เพื่อดำเนินการตามขั้นตอนของกฎหมายการรวบรวมพยานหลักฐานของการกระทำผิด การให้ความร่วมมือกับหน่วยงานรัฐที่เกี่ยวข้อง ก่อนนำเสนอให้เกษตรกรหรือผู้ได้รับการจัดที่ดินสันติการเข้าทำประโยชน์ในที่ดิน และ/หรือดำเนินการกับบุคคลภายนอกซึ่งมิใช่ผู้ได้รับอนุญาตให้เป็นไปตามระเบียบ ขั้นตอนและกฎหมายต่อไป

ปัจจุบัน ส.ป.ก. กำหนดแผนงานให้ตรวจสอบการถือครองที่ดินฯ โดยการตรวจสอบการถือครองที่ดินในระดับพื้นที่ และใช้กลไกความร่วมมือระหว่างบุคคลในท้องถิ่น ผู้ปกครองท้องที่ ในรูปแบบคณะกรรมการกลั่นกรองการใช้ประโยชน์ที่ดินของผู้ได้รับการจัดที่ดิน หากสงสัยว่าเกษตรกรทำผิดระเบียบ ส.ป.ก. จะต้องนัดหมายให้เกษตรกรมาชี้แจงข้อเท็จจริง นอกจากนี้ ส.ป.ก. มีแผนงานการตรวจสอบการใช้ประโยชน์ในที่ดินผิดปกติโดยใช้ภาพถ่ายทางอากาศและ/หรือภาพถ่ายดาวเทียมรายละเอียดสูงเป็นการส่งข้อมูลภาพถ่ายที่แสดงการใช้ประโยชน์ในที่ดินผิดปกติให้สำนักงานการปฏิรูปที่ดินจังหวัด (ส.ป.ก.จังหวัด) ตรวจสอบข้อเท็จจริง รวมทั้งการประชาสัมพันธ์เพื่อให้ประชาชนทั่วไปเข้ามามีส่วนร่วมในการตรวจสอบการใช้ที่ดินในเขตปฏิรูปที่ดินเพื่อเกษตรกรรม โดยหากพบเห็นการกระทำผิดสามารถแจ้งที่ ส.ป.ก.จังหวัด หรือ ส.ป.ก.ส่วนกลาง เพื่อให้เจ้าหน้าที่เข้าดำเนินการตรวจสอบได้ทันต่อการกระทำผิดความผิด โดยที่ผ่านมา ตั้งแต่ปี พ.ศ. ๒๕๖๑ ถึง ปี พ.ศ. ๒๕๖๗ ส.ป.ก. ตรวจสอบที่ดินที่อนุญาตให้เกษตรกรเข้าทำประโยชน์ไปแล้ว เนื้อที่ประมาณ ๒๙.๔ ล้านไร่ ของที่ดินที่อนุญาตให้เกษตรกรเข้าทำประโยชน์ ๓๖,๒๗๗,๓๔๓ ไร่ (ข้อมูล ณ วันที่ ๖ พฤษภาคม ๒๕๖๗) ซึ่งผลการดำเนินการตรวจสอบที่ดินในเขตปฏิรูปที่ดิน รายละเอียดดังตาราง ข้อมูลปี ๒๕๖๕ - ๒๕๖๗ ณ วันที่ ๙ สิงหาคม ๒๕๖๗

๑. การตรวจสอบสิทธิและการใช้ประโยชน์ในที่ดิน

ปีงบประมาณ	พื้นที่เป้าหมาย		ปฏิบัติตามระเบียบ		พบความผิดปกติ		เสียชีวิต		ไม่มาชี้แจงข้อเท็จจริง		รวมผลการตรวจ		ร้อยละ
	แปลง	ไร่	แปลง	ไร่	แปลง	ไร่	แปลง	ไร่	แปลง	ไร่	แปลง	ไร่	
๒๕๖๕	๒๙๕,๒๕๓	๒,๕๐๐,๐๐๐	๒๖๙,๙๑๒	๒,๔๔๐,๑๑๔	๘๕๔	๙,๐๘๒	๖,๙๓๒	๗๑,๕๕๖	๑๗,๒๙๙	๒๐๒,๒๘๙	๒๙๔,๙๙๗	๒,๗๒๓,๐๔๑	๑๐๘.๙๒
๒๕๖๖	๒๘๔,๕๕๗	๒,๕๐๐,๐๐๐	๒๖๒,๐๖๐	๒,๓๖๓,๒๓๔	๔๓๒	๒,๙๐๔	๙,๔๒๔	๙๑,๐๙๒	๑๒,๖๒๑	๑๕๐,๐๔๐	๒๘๘,๕๓๗	๒,๖๐๗,๒๗๐	๑๐๔.๒๙
๒๕๖๗	๒๗๓,๐๒๖	๒,๕๐๐,๐๐๐	๑๓,๑๑๘	๑๑๒,๙๕๖	๑,๗๑๒	๒๐,๑๘๕	๗๒๖	๗,๕๕๑	-	-	๑๕,๕๕๖	๑๔๐,๖๙๒	๕.๖๓

ข้อมูล ณ วันที่ ๙ สิงหาคม ๒๕๖๗

๒. การตรวจสอบฯ กรณี พบความผิดปกติเกษตรกรทำผิดระเบียบและการครอบครองที่ดินโดยมิชอบด้วยกฎหมาย

ปีงบประมาณ	พื้นที่เป้าหมาย		ปฏิบัติตามระเบียบ		ไม่ปฏิบัติตามระเบียบ		เสียชีวิต		นอกเขต/ฐานข้อมูลคลาดเคลื่อนบอกเลิกสัญญาเช่า/เช่าซื้อ		รวมผลการตรวจ		ร้อยละ	รวบรวมรายชื่อและ คปจ.ส่งสิทธิ	
	แปลง	ไร่	แปลง	ไร่	แปลง	ไร่	แปลง	ไร่	แปลง	ไร่	แปลง	ไร่		แปลง	ไร่
๒๕๖๕	๑๘,๕๕๑	๒๑๒,๑๘๓	๑๐,๘๗๗	๑๑๗,๖๘๐	๒,๙๓๘	๓๗,๓๖๓	๑,๑๐๕	๙,๐๗๖	๕๗๑	๓,๘๒๓	๑๕,๔๙๒	๑๖๗,๙๔๓	๗๙.๑๕	๘๐	๙๑๐
๒๕๖๖	๒๓,๐๐๐	๒๖๗,๗๘๒	๑๓,๐๙๘	๑๕๑,๑๖๑	๔,๕๓๗	๕๕,๐๘๖	๔,๓๕๔	๕๐,๒๘๒	๖๓๓	๖,๘๗๗	๒๒,๖๒๒	๒๖๓,๔๐๖	๙๘.๓๗	๑๕๐	๒,๖๗๔
๒๕๖๗	๑๕,๙๙๐	๒๐๔,๒๔๔	๑,๓๘๐	๑๘,๒๒๕	๖๐๔	๑๐,๗๗๐	๑๑๔	๒,๑๓๖	๑๘	๒๓๐	๒,๑๑๖	๓๑,๓๖๑	๑๓.๒๓	๗๓	๓,๑๒๖

ข้อมูล ณ วันที่ ๙ สิงหาคม ๒๕๖๗

๓. ผลการตรวจสอบการใช้ประโยชน์ในที่ดินผิดปกติโดยใช้ภาพถ่ายทางอากาศและ/หรือภาพถ่ายดาวเทียมรายละเอียดสูง

ปีงบประมาณ	พื้นที่เป้าหมาย		ใช้ประโยชน์ปกติ		อื่น ๆ		ใช้ประโยชน์ผิดปกติ (ขุดหน้าดิน ไร้ออร์ท ปลูกพืชชนิดเดียวกัน สิ่งปลูกสร้าง)		รวมผลการตรวจ		ร้อยละ
	แปลง	ไร่	แปลง	ไร่	แปลง	ไร่	แปลง	ไร่	แปลง	ไร่	
๒๕๖๕	๑,๑๔๐	๒๑,๓๕๖	๔๗๔	๑๑,๗๗๑	๔๔	๖๖๖	๕๗๖	๘,๑๕๔	๑,๐๙๔	๒๐,๕๙๑	๙๖.๔๒
๒๕๖๖	๔๑๑	๕,๖๙๕	๑๘๒	๓,๑๒๕	๑๑	๗๐	๒๑๗	๒,๔๙๔	๒๔๕	๓,๙๖๒	๖๙.๕๗
๒๕๖๗	๓๖๙	๕,๑๕๓	๖	๒๗	๕	๑๗๐	๒๕	๑๒๖	๓๖	๓๒๓	๙.๗๖

ข้อมูล ณ วันที่ ๙ สิงหาคม ๒๕๖๗

๔. ดำเนินคดีและบังคับคดีกับผู้กระทำความผิดในเขตปฏิรูปที่ดิน

การดำเนินการปีงบประมาณ พ.ศ. ๒๕๖๖	คดีที่ดำเนินการ (คดี)	จำนวนครั้งในการดำเนินคดี
ดำเนินคดี	๑๒	๓๐ ครั้ง
บังคับคดี	๒๐	๓๑ ครั้ง
รวม	๓๒	๖๑ ครั้ง

ข้อมูล ณ วันที่ ๙ สิงหาคม ๒๕๖๗

โดยได้ดำเนินการกับผู้ฝ่าฝืนระเบียบของ ส.ป.ก. จนเกษตรกรกลับมาปฏิบัติตามระเบียบ ส.ป.ก. ดังเดิม และมีบางส่วนที่ ส.ป.ก. ได้ดำเนินการทางกฎหมายกับเกษตรกรผู้ได้รับอนุญาตให้สิทธิ การเข้าทำประโยชน์ในเขตปฏิรูปที่ดิน และดำเนินการกับบุคคลภายนอกที่กระทำผิดกฎหมายของ ส.ป.ก. ทั้งนี้ เพื่อให้จะมีการปรับสภาพที่ดินให้เหมาะสมกับการทำการเกษตรเพื่อนำที่ดินมาจัดให้แก่เกษตรกร ผู้ไร้ที่ดินทำกินต่อไป รวมถึงการควบคุมการใช้ประโยชน์ในที่ดินให้เป็นตามกฎหมาย ระเบียบของ ส.ป.ก. การอนุญาต ให้ใช้ที่ดินหรือสังหาริมทรัพย์เพื่อใช้สำหรับกิจการอื่นที่เป็นการสนับสนุนหรือเกี่ยวเนื่องกับการปฏิรูปที่ดิน เพื่อเกษตรกร

ส.ป.ก. จึงมีความจำเป็นที่จะต้องกำหนดให้มีโครงการจัดที่ดินเพื่อเกษตรกร กิจกรรม ตรวจสอบที่ดิน อย่างต่อเนื่อง และครอบคลุมพื้นที่ที่ได้มีการกำหนดเป็นเขตปฏิรูปที่ดินเพื่อเป็นการป้องกัน กระทำผิดระเบียบของเกษตรกรที่ได้รับอนุญาตให้เข้าทำประโยชน์ที่ดินในเขตปฏิรูปที่ดิน และปราบปราม บุคคลอื่นเข้าบุกรุกยึดถือครอบครองหรืออ้างสิทธิที่ดินในเขตปฏิรูปที่ดิน รวมถึงการแก้ไขปัญหาเกี่ยวกับการใช้ ที่ดินผิดวัตถุประสงค์การปฏิรูปที่ดิน หรือเปลี่ยนสภาพการใช้ที่ดินเป็นกิจการที่เป็นการสนับสนุนหรือเกี่ยวเนื่องกับ การปฏิรูปที่ดิน การลักลอบขุดถมดินในเขตปฏิรูปที่ดิน ซึ่งจำเป็นต้องมีการขออนุญาตใช้ประโยชน์ที่ดิน ในเขตปฏิรูปที่ดินเป็นไปด้วยความถูกต้องตามระเบียบและกฎหมายที่กำหนด ซึ่งหากกระทำไปโดยไม่ได้รับอนุญาต และไม่ดำเนินการแก้ไข ส.ป.ก. ต้องดำเนินคดีเพื่อบังคับให้ผู้กระทำผิดปฏิบัติตามคำพิพากษาศาล ซึ่งจะทำให้ ส.ป.ก. สามารถจะบริหารจัดการพื้นที่ในเขตปฏิรูปที่ดิน อย่างเป็นระบบต่อไป ตลอดจนการมุ่งคุ้มครองเจ้าหน้าที่ ผู้ปฏิบัติงานที่ดำเนินการโดยสุจริตมิให้ต้องได้รับผลกระทบจากการดำเนินการ ต้องเป็นผู้ถูกฟ้องเป็นคดีทั้งคดี แพ่ง คดีอาญา และคดีปกครอง

๓. วัตถุประสงค์และเป้าหมาย

๓.๑ วัตถุประสงค์

- ๑) เพื่อตรวจสอบการถือครองที่ดินด้านสิทธิและการใช้ประโยชน์ในที่ดินของเกษตรกรและ บุคคลอื่นในเขตปฏิรูปที่ดิน
- ๒) เพื่อควบคุมสิทธิและการใช้ประโยชน์ในที่ดินในเขตที่ได้มีการกำหนดเป็นเขตปฏิรูป ที่ดินเพื่อเกษตรกร
- ๓) เพื่อให้มีการไกล่เกลี่ยระงับข้อพิพาทก่อนการฟ้องคดี

๔) เพื่อดำเนินการระงับหรือป้องปรามการกระทำผิดต่อกฎหมาย การดำเนินคดี/บังคับคดีกับเกษตรกร ผู้ได้รับการจัดที่ดิน และบุคคลภายนอกผู้เข้ามาใช้ประโยชน์ในที่ดินโดยไม่ได้รับอนุญาตหรือโดยไม่ชอบด้วยกฎหมาย

๓.๒ เป้าหมาย

๑) การตรวจสอบสิทธิและการใช้ประโยชน์ที่ดิน และการตรวจสอบการใช้ประโยชน์ในที่ดิน ผิดปกติโดยใช้ภาพถ่ายทางอากาศและ/หรือภาพถ่ายดาวเทียมรายละเอียดสูง พื้นที่ในเขตปฏิรูปที่ดิน เนื้อที่ประมาณ ๑,๔๐๐,๐๐๐ ไร่

๒) การตรวจสอบการถือครองที่ดินในเขตปฏิรูปที่ดิน กรณีเกษตรกรหรือผู้ได้รับการจัดที่ดิน กระทำผิดเงื่อนไขในการปฏิบัติเกี่ยวกับการใช้ประโยชน์ในที่ดิน และกรณีบุคคลภายนอกเข้าครอบครองที่ดินโดยมิชอบด้วยกฎหมาย การตรวจพบหรือการให้ข้อมูลในเชิงประจักษ์ การพิพาท การร้องเรียน การร้องทุกข์ การแจ้งเบาะแส อันได้มาจากบุคคลและ/หรือหน่วยงานของรัฐ โดยครอบคลุมพื้นที่ที่ได้มีการตรวจสอบมาแล้ว ก่อนปี พ.ศ. ๒๕๖๘ และตรวจสอบพบภายในปี พ.ศ. ๒๕๖๘

๒.๑) กรณีผิดปกติเกษตรกรหรือผู้ได้รับการจัดที่ดินทำผิดระเบียบ เงื่อนไขการอนุญาตให้ใช้ที่ดิน

๒.๒) กรณีการพิพาทในที่ดิน การร้องเรียน การร้องทุกข์ การแจ้งเบาะแส

๓) การดำเนินคดี/บังคับคดีกับผู้กระทำความผิดเข้ามาใช้ประโยชน์ในที่ดินโดยไม่ได้รับอนุญาตหรือโดยไม่ชอบด้วยกฎหมาย รวมทั้งที่อยู่ระหว่างการพิจารณาของศาลหรือที่ศาลมีคำพิพากษาแล้ว

๔. สถานที่ดำเนินการ

๔.๑ ส.ป.ก. โดย สำนักจัดการปฏิรูปที่ดิน (สจก.) สำนักจัดการแผนที่และสารบบที่ดิน (สผส.) และสำนักกฎหมาย (สกม.) ศูนย์เทคโนโลยีสารสนเทศและการสื่อสาร (ศทส.) สำนักพัฒนาพื้นที่ปฏิรูปที่ดิน (สพป.)

๔.๒ พื้นที่ในเขตปฏิรูปที่ดิน (พื้นที่ตรวจสอบ) และพื้นที่จังหวัดนอกเขตปฏิรูปที่ดิน จำนวน ๗๗ จังหวัด (การฟ้องคดี สามารถฟ้องคดีตามภูมิลำเนาจำเลย หรือการบังคับคดี ในพื้นที่ที่ทรัพย์ตั้งอยู่ซึ่งอาจอยู่นอกเขตปฏิรูปที่ดิน)

๕. ผู้ดำเนินการหรือหน่วยงานรับผิดชอบ

๕.๑ ส.ป.ก. โดย สจก. สผส. ศทส. สฟป. และ สกม.

๕.๒ สำนักงานการปฏิรูปที่ดินจังหวัด จำนวน ๗๒ จังหวัด

๖. วิธีดำเนินการ

๖.๑ งานตรวจสอบสิทธิและการใช้ประโยชน์ที่ดิน

๖.๑.๑ ขั้นตอนเตรียมการ

ส่วนกลาง

๑) สจก. ประสาน ส.ป.ก.จังหวัด เพื่อตรวจสอบพื้นที่ที่จะดำเนินการจัดทำแผนการตรวจสอบที่ดิน

๒) ศทส. ตรวจสอบรายชื่อเกษตรกรผู้ได้รับการจัดที่ดิน แปลงที่ดิน พื้นที่การจัดที่ดินที่ ส.ป.ก. จังหวัด แจกพื้นที่ และนำไปข้อมูลเกษตรกร เลขบัตรประชาชนเชื่อมกับฐานข้อมูลเพื่อเปรียบเทียบข้อมูลของเกษตรกร ได้แก่ ฐานข้อมูลการขึ้นทะเบียนเกษตรกร (กรมส่งเสริมการเกษตร) ฐานข้อมูลการกู้เงินกองทุนการปฏิรูปที่ดินเพื่อเกษตรกรรม ฐานข้อมูลการขอสินเชื่อจากธนาคารเพื่อการเกษตรและสหกรณ์การเกษตร (ธ.ก.ส.) และฐานข้อมูลการเสียภาษีบำรุงท้องที่จากกรมส่งเสริมการปกครองท้องถิ่นเพื่อเป็นข้อมูลประกอบการพิจารณาการตรวจสอบการถือครองและทำประโยชน์ในที่ดินที่จะดำเนินการตรวจสอบ

๓) กำหนดรายชื่อเกษตรกรที่ไม่พบข้อมูลจากการเชื่อมโยงฐานข้อมูลในหน่วยงานของรัฐ และมีข้อมูลการเสียภาษีบำรุงท้องที่ไม่ตรงกับผู้ได้รับอนุญาตให้เข้าทำประโยชน์ในเขตปฏิรูปที่ดิน และส่งให้ ส.ป.ก. จังหวัด ลงพื้นที่ตรวจสอบข้อเท็จจริงในพื้นที่ ว่าผู้ใดเป็นผู้ถือครองและทำประโยชน์ในที่ดิน และดำเนินการตามระเบียบ ส.ป.ก. พบความผิดปกติเกษตรกรทำผิดระเบียบและดำเนินการกับผู้ครอบครองที่ดินโดยมิชอบด้วยกฎหมายตามขั้นตอน กระบวนการ (ข้อ ๖.๓) และรายงานผลให้ ส.ป.ก. ทราบ ตามขั้นตอนในระบบรายงานผลและแบบที่ ส.ป.ก. กำหนด

ส.ป.ก. จังหวัด

๑) ส.ป.ก.จังหวัด สร้างการรับรู้ การประชาสัมพันธ์ การเผยแพร่การตรวจสอบที่ดินให้กับหน่วยงานที่เกี่ยวข้องเข้าใจเกี่ยวกับการตรวจสอบการถือครองที่ดินในเขตปฏิรูปที่ดิน และให้เกษตรกรผู้ได้รับการจัดที่ดินในท้องที่ที่มีการตรวจสอบสิทธิและการใช้ประโยชน์ที่ดิน ได้ทราบถึงสิทธิและหน้าที่ที่ต้องปฏิบัติที่กำหนดไว้ในระเบียบ

๒) แต่งตั้งคณะอนุกรรมการกลั่นกรองการใช้ประโยชน์ที่ดินของผู้ได้รับการจัดที่ดิน โดยคณะกรรมการปฏิรูปที่ดินจังหวัด เพื่อพิจารณาให้ความเห็นในการใช้ประโยชน์ในที่ดิน ของผู้ได้รับการจัดที่ดิน

๖.๑.๒ ขั้นตอนการดำเนินการตรวจสอบ โดย ส.ป.ก.จังหวัด

๑) ส.ป.ก.จังหวัด ลงพื้นที่หาข้อมูลการทำประโยชน์ในที่ดินเบื้องต้นจากผู้ที่น่าเชื่อถือได้ เพื่อหาข้อมูลการทำประโยชน์ในที่ดิน หรือข้อมูลการเสียชีวิตของผู้ได้รับการจัดที่ดิน

๒) ส.ป.ก.จังหวัด รวบรวมข้อมูลการตรวจสอบการใช้ประโยชน์ในที่ดิน เสนอให้คณะอนุกรรมการกลั่นกรองฯ พิจารณาว่าผู้ได้รับการจัดที่ดินแต่ละรายใช้ประโยชน์ด้วยตนเอง หรือไม่ใช้ประโยชน์

ด้วยตนเอง หรือผู้ได้รับการจัดที่ดินเสียชีวิต ทั้งนี้ ให้มติของคณะอนุกรรมการกลั่นกรองฯ ถือเป็นข้อยุติ และให้ ส.ป.ก.จังหวัด สรุปและรายงานผลการตรวจสอบให้ ส.ป.ก. ทราบในระบบรายงานผลงานและแบบที่กำหนด

๓) กรณีพบข้อสงสัยว่าผู้ได้รับการจัดที่ดินไม่ปฏิบัติตามระเบียบ หรือผู้ได้รับการจัดที่ดิน เสียชีวิต และมีบุคคลอื่นทำประโยชน์ในที่ดิน ให้ ส.ป.ก.จังหวัด ประสานผู้ปกครองท้องที่ นัดหมายผู้ได้รับการจัดที่ดินให้มาชี้แจงข้อเท็จจริงตามจุดนัดหมาย ณ หมู่บ้านนั้น ๆ หรือจุดที่กำหนดเพื่อมาให้ข้อมูล เมื่อเจ้าหน้าที่ ตรวจสอบและบันทึกข้อมูลแล้วให้ลงนามรับรองในแบบที่กำหนด

๔) กรณีผู้ได้รับการจัดที่ดิน หรือทายาทของผู้ได้รับการจัดที่ดินไม่มาชี้แจงข้อเท็จจริงตามที่นัดหมาย ให้ ส.ป.ก.จังหวัด จัดทำหนังสือถึงผู้ได้รับการจัดที่ดินเพื่อมาแสดงตนว่ายังทำประโยชน์ในที่ดินด้วยตนเอง หรือไม่ทำประโยชน์ในที่ดิน และให้เจ้าหน้าที่บันทึกข้อมูลแล้วลงนามรับรองในแบบที่กำหนด แต่หากผู้ได้รับการจัดที่ดินไม่มาชี้แจงข้อเท็จจริงภายในระยะเวลาที่กำหนดให้ ส.ป.ก.จังหวัด บันทึกในแบบที่กำหนด

๕) กรณีเกษตรกรหรือผู้ได้รับการจัดที่ดิน หรือบุคคลภายนอกหาประโยชน์จากที่ดินในเขตปฏิรูปที่ดินโดยมิชอบ มีการก่อสร้างอาคารสิ่งปลูกสร้าง การขุดถมดิน นำดินออกจากพื้นที่ทำให้พื้นที่ได้รับความเสียหาย ส.ป.ก.จังหวัด จะตรวจสอบหาตัวผู้กระทำความผิดตามระเบียบและกฎหมาย เพื่อให้ผู้กระทำความผิดดำเนินการแก้ไข หรือดำเนินการใด ๆ เพื่อระงับการกระทำความผิด หรือให้มีการแต่งตั้งคณะอนุกรรมการ/ คณะทำงานขึ้นมาเพื่อกำหนดค่าความเสียหายที่เกิดขึ้นหรือจะมีขึ้น อาทิ การรื้อถอนอาคารสิ่งปลูกสร้าง และปรับปรุงสภาพที่ดินให้เหมาะสมกับการประกอบเกษตรกรรม หรือให้เป็นดังเดิม เพื่อแจ้งให้ผู้กระทำความผิดใช้ หรือแก้ไขหากผู้กระทำความผิดไม่ดำเนินการชดใช้หรือแก้ไขให้พิจารณาดำเนินการแจ้งความดำเนินคดีตามกฎหมาย และให้บังคับคดีเพื่อให้มีการชดใช้ค่าเสียหายที่เกิดขึ้น

๖) เมื่อสรุปผลการตรวจสอบการถือครองที่ดินฯ หรือเมื่อมีการดำเนินคดีแล้ว ให้ ส.ป.ก.จังหวัด รายงานผลในระบบรายงานผลงานหรือเป็นหนังสือเป็นระยะในทุกเดือน พร้อมเก็บแบบตรวจสอบลงในแฟ้มเรื่องราวที่ดิน (ของ ส.ป.ก. ๔-๐๖) หากผู้ได้รับการจัดที่ดินเสียชีวิตและทายาททำประโยชน์ในที่ดินให้ ส.ป.ก.จังหวัด แจ้งให้ทายาทมารับการจัดที่ดินแทนที่ผู้เสียชีวิต/มรดกสิทธิ และมอบหมายเจ้าหน้าที่ปรับปรุงฐานข้อมูลเกษตรกรในระบบจัดที่ดินออนไลน์ (Alro land online) ด้วย

๖.๒ งานตรวจสอบการใช้ประโยชน์ที่ดินรายแปลงในเขตปฏิรูปที่ดินด้วยภาพถ่ายทางอากาศ และ/หรือภาพถ่ายดาวเทียมรายละเอียดสูง

๖.๒.๑ ชั้นเตรียมการ

ส่วนกลาง โดย สผส.

๑) ตรวจสอบข้อมูลในพื้นที่เป้าหมายการดำเนินการตรวจสอบที่ดิน

๒) นำเข้าข้อมูลพื้นฐานในการตรวจสอบการใช้ประโยชน์ที่ดินรายแปลง และข้อมูลแปลงที่ดินที่เชื่อมโยงกับฐานข้อมูลเกษตรกร ฐานข้อมูลการจัดที่ดินเพื่อกิจการอื่น ๆ นอกเหนือจากเกษตรกรรม ซ้อนทับข้อมูลภาพถ่ายทางอากาศเชิงเลข/ภาพถ่ายดาวเทียมรายละเอียดสูงเพื่อตรวจสอบการใช้ประโยชน์ที่ดิน ผิดวัตถุประสงค์รายแปลง

๓) ตรวจสอบการใช้ประโยชน์ที่ดินรายแปลงตามเกณฑ์ที่กำหนดไว้ พร้อมระบุผลการตรวจสอบเป็นรายแปลง

๔) จัดทำและพิมพ์แผนที่ พร้อมตารางแสดงผลข้อมูลของแปลงที่ดินที่มีการใช้ประโยชน์ที่ดิน ผิดวัตถุประสงค์รายแปลง พร้อมทั้งรายงานผลการตรวจสอบรายแปลงแบบออนไลน์ (Online)

๕) รวบรวมส่งผลการตรวจสอบการใช้ประโยชน์ที่ดินผิดวัตถุประสงค์รายแปลงเป็นรายอำเภอ ให้ สจก. และ ส.ป.ก. จังหวัด เพื่อดำเนินการตรวจสอบต่อไป

๖.๒.๒ ขั้นตอนการดำเนินการตรวจสอบแผนแปลงที่ดินแผนจากภาพถ่ายทางอากาศ

๑) ส.ป.ก.จังหวัด ลงพื้นที่รายแปลงตรวจสอบการใช้ประโยชน์ในที่ดินจริงตามข้อมูลและภาพที่ปรากฏ เพื่อตรวจสอบผู้ครอบครองและการใช้ประโยชน์ในที่ดิน

๒) กรณีผู้ได้รับการจัดที่ดินไม่ปฏิบัติตามระเบียบฯ ให้ ส.ป.ก.จังหวัด จัดทำหนังสือแจ้งเตือน/แจ้งสิทธิ และดำเนินการกับบุคคลภายนอกที่กระทำผิดกฎหมาย ส.ป.ก. เรื่องแนวทางปฏิบัติเกี่ยวกับขั้นตอนการดำเนินการสั่งให้กับเกษตรกรสันสิทธิการเข้าทำประโยชน์ในที่ดิน ตามหนังสือ ด่วนที่สุด ที่ กษ ๑๒๐๔/ว ๑๑๐๙ ลงวันที่ ๒ ตุลาคม ๒๕๕๗

๓) กรณีเกษตรกรผู้ได้รับการจัดที่ดินหรือบุคคลภายนอกหาประโยชน์จากที่ดิน ในเขตปฏิรูปที่ดินโดยมิชอบ มีการก่อสร้างอาคารสิ่งปลูกสร้าง การขุดถมดิน นำดินออกจากพื้นที่ทำให้พื้นที่ได้รับความเสียหาย ส.ป.ก.จังหวัด ตรวจสอบหาตัวผู้กระทำผิด ดำเนินการแจ้งความดำเนินคดีเพื่อให้ผู้กระทำผิดดำเนินการนำดินกลับมาถมคืน รื้อถอนอาคารสิ่งปลูกสร้าง และปรับปรุงสภาพที่ดินให้เหมาะสมกับการประกอบเกษตรกรรมหรือให้เป็นที่เดิม หากไม่ดำเนินการให้ดำเนินการฟ้องคดีและให้บังคับคดีเพื่อให้มีการชดเชยค่าเสียหายที่เกิดขึ้น

๔) ส.ป.ก.จังหวัด สรุปและรายงานผลการตรวจสอบให้ ส.ป.ก. ทราบ และกรณีที่พบการใช้ประโยชน์ในที่ดินผิดระเบียบให้ ส.ป.ก.จังหวัด รายงานความก้าวหน้าการดำเนินการตามระเบียบให้ ส.ป.ก. ทราบอย่างต่อเนื่อง โดย สจก. และ สผส. รวบรวมผลการตรวจสอบ

๕) กรณีที่มีการเปลี่ยนแปลงการใช้ประโยชน์ที่ดิน ที่ได้รับการอนุญาตจากคณะกรรมการ ส.ป.ก.จังหวัด มอบหมายเจ้าหน้าที่รับผิดชอบให้ดำเนินการปรับปรุงฐานข้อมูลเกษตรกร (Alro land online) ให้เป็นปัจจุบัน

๖.๓ การตรวจสอบการถือครองที่ดินในเขตปฏิรูปที่ดิน กรณี พบความผิดปกติเกษตรกร ทำผิดระเบียบและการครอบครองที่ดินโดยมิชอบด้วยกฎหมาย

๑) กรณีพบความผิดปกติเกษตรกรกระทำการฝ่าฝืนระเบียบก่อให้เกิดความเสียหายแก่ที่ดินในเขตปฏิรูปที่ดินหรือสิ่งปลูกสร้าง รบกวนหรือขัดขวางต่อการทำประโยชน์ในที่ดินของเกษตรกรอื่น ตลอดจนก่อให้เกิดความเสียหายต่อสภาพแวดล้อม

๒) กรณีขอให้ตรวจสอบการใช้ประโยชน์ที่ดิน ว่าใช้ที่ดินผิดวัตถุประสงค์ หรือใช้ที่ดินผิดระเบียบ เช่น ซ้ำขายที่ดิน ขุดดินขาย ก่อสร้างอาคารพาณิชย์เป็นร้านค้า ก่อสร้างหมู่บ้านจัดสรรเพื่อจำหน่าย

๖.๓.๑ ขั้นเตรียมการ

๑) ส.ป.ก. รับแจ้งเบาะแสหรือการร้องเรียน พบการกระทำผิดระเบียบ และครอบครองที่ดินในที่ดิน ส.ป.ก. โดยมิชอบด้วยกฎหมาย และข้อมูลจากผลการตรวจสอบสิทธิและการใช้ประโยชน์ที่ดินในปี ๒๕๖๗ ที่สงสัยว่ากระทำผิดระเบียบ ประสาน สผส. สกม. ศทส. ตรวจสอบข้อมูลพื้นที่และ

รวบรวมรายละเอียดพื้นที่เป้าหมาย มอบหมายเจ้าหน้าที่ ส.ป.ก. หรือประสาน ส.ป.ก.จังหวัด เพื่อแต่งตั้งคณะทำงานเพื่อกำหนดแนวทางในการดำเนินการแก้ไขปัญหาการกระทำคามผิด

กรณีที่ดินที่มีการพิพาทระหว่างเกษตรกร หรือเกษตรกรกับหน่วยงาน หรือกรณีพิพาทใด ๆ การพิสูจน์สิทธิการครอบครองและกรณีอื่น ๆ ที่ต้องมีการตรวจสอบโดยการวิเคราะห์อ่านแปล ตีความภาพถ่ายทางอากาศ สผส. เป็นผู้ดำเนินการและส่งข้อมูลเพื่อเป็นหลักฐานประกอบการพิจารณาในการดำเนินคดีร่วมกับ สกม. สจก. และ/หรือ หน่วยงานที่เกี่ยวข้อง และให้ สผส. จัดเตรียมพยานเอกสาร/พยานบุคคล เกี่ยวกับการวิเคราะห์ อ่าน แปล ตีความภาพถ่ายทางอากาศประกอบการพิจารณาคดีในชั้นศาลต่อกรณีพิพาทที่ศาลร้องขอ

๒) ส.ป.ก./ส.ป.ก.จังหวัด แต่งตั้งคณะทำงานติดตามและตรวจสอบข้อเท็จจริงแปลงที่ดิน

๖.๓.๒ ชั้นการดำเนินการ

๑) การดำเนินการกับเกษตรกร/บุคคลภายนอกที่กระทำผิดกฎหมายและระเบียบ

๑.๑) ส.ป.ก./ส.ป.ก.จังหวัด ลงพื้นที่ตรวจสอบรายแปลง เพื่อแสวงหาข้อเท็จจริงและหลักฐานการทำผิดระเบียบ ส.ป.ก. เจรจา โกล่เกลี่ย ระบุข้อพิพาท รวมถึงการใด ๆ ที่เกิดขึ้นซึ่งเป็นผลมาจากการดำเนินการตรวจสอบการทำประโยชน์ ทั้งนี้ ในการพิจารณาคดีหากศาลแจ้งเจ้าหน้าที่หน่วยงานใดเป็นพยาน ให้เจ้าหน้าที่ที่รับผิดชอบหน่วยงานนั้น ดำเนินการ

๑.๒) รวบรวมผลการตรวจสอบการถือครองที่ดินในเขตปฏิรูปที่ดิน กรณีพบความผิดปกติ เปลี่ยนมือ เปลี่ยนการใช้ประโยชน์และผลการวิเคราะห์ อ่าน แปล ตีความภาพถ่ายทางอากาศเพื่อตรวจสอบการใช้ประโยชน์ที่ดิน เช่น กรณีมีการโต้แย้งสิทธิเกี่ยวกับอาณาเขตแปลงที่ดินของเกษตรกรกรณีการอ้างสิทธิอื่นเหนืออาณาเขตแปลงที่ดินของเกษตรกร และกรณีการนำทรัพยากรออกจากพื้นที่ นำเสนอคณะทำงานติดตามและตรวจสอบข้อเท็จจริงแปลงที่ดิน เพื่อพิจารณาว่าผู้ได้รับการจัดที่ดินปฏิบัติตามหรือไม่ปฏิบัติตามระเบียบ ส.ป.ก.

๑.๓) กรณี เกษตรกรไม่ปฏิบัติตามระเบียบฯ ให้ ส.ป.ก.จังหวัด จัดทำหนังสือแจ้งเตือน/แจ้งสิทธิ ตามแนวทางปฏิบัติเกี่ยวกับขั้นตอนการดำเนินการส่งให้กับเกษตรกรสันสิทธิการเข้าทำประโยชน์ที่ดินในเขตปฏิรูปที่ดิน ตามหนังสือด่วนที่สุด ที่ กษ ๑๒๐๔/ว ๑๑๐๙ ลงวันที่ ๒ ตุลาคม ๒๕๕๗

๑.๓.๑) เกษตรกรที่ได้รับการจัดที่ดินเพื่อเกษตรกรรมแล้วนำที่ดินไปใช้ประโยชน์อย่างอื่นที่ไม่ใช่เกษตรกรรม (ใช้ที่ดินผิดวัตถุประสงค์) ให้มีหนังสือแจ้งเตือนให้เกษตรกรละเว้นการกระทำหรือปฏิบัติตามระเบียบให้ถูกต้องหรือทำให้ที่ดินกลับสู่สภาพเดิมภายในระยะเวลาที่กำหนด

กรณีที่เกษตรกรขอเจรจาแก้ไขปัญหาดูโดยขอเปลี่ยนแปลงวัตถุประสงค์ การใช้ประโยชน์ที่ดินจากการประกอบเกษตรกรรม ไปเป็นกิจการอื่นที่เป็นการสนับสนุนหรือเกี่ยวเนื่องกับการปฏิรูปที่ดินเพื่อเกษตรกรรม ให้ ส.ป.ก. จังหวัด พิจารณาดำเนินการให้เป็นไปตามระเบียบคณะกรรมการปฏิรูปที่ดินเพื่อเกษตรกรรม ว่าด้วยหลักเกณฑ์ วิธีการ และเงื่อนไขในการอนุญาตและการให้ผู้รับอนุญาตถือปฏิบัติในการใช้ที่ดินหรือสังหาริมทรัพย์ สำหรับกิจการที่เป็นการสนับสนุนหรือเกี่ยวเนื่องกับการปฏิรูปที่ดินเพื่อเกษตรกรรม พ.ศ. ๒๕๔๑ และแก้ไขฐานข้อมูลที่ดินให้เป็นปัจจุบัน

๑.๓.๒) เกษตรกรที่ได้รับการจัดที่ดินนำที่ดินไปให้ผู้อื่นเช่า หรือเข้าทำประโยชน์หรือกระทำผิดระเบียบฯ ยกเว้นการขายและพบตัวเกษตรกร ให้มีหนังสือแจ้งเตือนให้เกษตรกรละเว้นการกระทำหรือปฏิบัติตามระเบียบให้ถูกต้องหรือทำให้ที่ดินกลับสู่สภาพเดิมภายในระยะเวลาที่กำหนด

๑.๓.๓) หากเกษตรกรเปลี่ยนแปลงวัตถุประสงค์การใช้ประโยชน์ที่ดินไม่อยู่ในหลักเกณฑ์ที่ ส.ป.ก. จะอนุญาตให้ใช้ประโยชน์ในที่ดิน และเกษตรกรไม่ปฏิบัติตามหนังสือแจ้งเตือนหรือปรากฏหลักฐานชัดเจนว่าเกษตรกรได้นำที่ดินไปขายให้แก่ผู้อื่น หรือหาตัวเกษตรกรไม่พบ และเกษตรกรได้รับการจัดที่ดิน ขาดคุณสมบัติการเป็นเกษตรกร ตามระเบียบการเข้าทำประโยชน์ฯ ให้รวบรวมพยานหลักฐาน สรุปรายชื่อผู้ได้รับการจัดที่ดินไม่ปฏิบัติตามหนังสือแจ้งเตือน/แจ้งสิทธิ เสนอปฏิรูปที่ดินจังหวัด ส่งให้สันติสุขเข้าทำประโยชน์ ตามระเบียบ ส.ป.ก. และขั้นตอนของกฎหมาย

๑.๔) กรณีปรากฏข้อเท็จจริงว่ามีบุคคลภายนอกเข้าทำประโยชน์ในที่ดินของเกษตรกรที่ได้รับการจัดที่ดินจาก ส.ป.ก. ให้ ส.ป.ก.จังหวัด ทำหนังสือแจ้งให้บุคคลนั้นและบริวารออกจากที่ดินพร้อมรื้อถอนสิ่งปลูกสร้าง หากไม่ปฏิบัติตาม ให้ ส.ป.ก.จังหวัด รวบรวมข้อเท็จจริงพร้อมพยานหลักฐานเพื่อดำเนินการฟ้องคดี โดย ส.ป.ก.จังหวัด ประสาน สกม. แจ้งค่าธรรมเนียมและค่าใช้จ่ายที่เกี่ยวข้องในการดำเนินคดีให้ สกม. ดำเนินการเสนอ เลขานุการ ส.ป.ก. เพื่อบุญตั้งงบประมาณในการดำเนินการที่เกี่ยวข้องกับคดีต่อไป (คดีแพ่ง คดีอาญา สำนักงานอัยการแจ้งค่าใช้จ่ายมายัง ส.ป.ก.จังหวัด)

๑.๕) กรณีผู้ได้รับการจัดที่ดิน หรือบุคคลภายนอกก่อสร้างอาคารสิ่งปลูกสร้างการขุดถมดิน ไม่ว่าจะเป็นการนำดินเข้าหรือออกจากพื้นที่ หรือกระทำการใด ๆ อันเป็นเหตุให้ที่ดินได้รับความเสียหายให้ ส.ป.ก./ส.ป.ก.จังหวัด ดำเนินการตามแนวทางปฏิบัติดังนี้

๑.๕.๑) ให้ ส.ป.ก.จังหวัด ตรวจสอบข้อเท็จจริง บันทึกปากคำพยานไว้เป็นหลักฐานพร้อมถ่ายภาพสถานที่เกิดเหตุประกอบทุกรายแล้วรายงานให้ ส.ป.ก. ทราบ โดยด่วน

๑.๕.๒) เจรจาไกล่เกลี่ยให้ผู้กระทำการขุดดินรับผิดชอบเยียวยาความเสียหายที่เกิดขึ้นโดยการนำดินมากลบถมคืนหรือรื้อถอนสิ่งปลูกสร้าง พร้อมทั้งปรับสภาพพื้นที่ให้กลับคืนดังเดิมเพื่อประกอบเกษตรกรรม ได้ต่อไป แต่หากไม่สามารถระทำการดังกล่าวได้บุคคลนั้นมีหน้าที่จักต้องชดใช้ค่าเสียหายเป็นค่าดินและค่าดำเนินการปรับสภาพดินให้แก่ ส.ป.ก.

๑.๕.๓) ส.ป.ก. เสนอ คณะกรรมการปฏิรูปที่ดินเพื่อเกษตรกรรม (คปก.)/ ส.ป.ก.จังหวัด เสนอ คปจ. พิจารณาแต่งตั้งคณะกรรมการตรวจสอบและประเมินค่าเสียหาย เพื่อพิจารณาตรวจสอบและประเมินค่าเสียหายกรณีการลักลอบขุดดินในที่ดิน ส.ป.ก.

๑.๕.๔) กรณีผู้กระทำความผิดปฏิเสธการปรับสภาพพื้นที่ให้ปฏิรูปที่ดินจังหวัด ดำเนินการแจ้งความร้องทุกข์ต่อพนักงานสอบสวนเพื่อดำเนินคดีและเรียกร้องค่าเสียหาย ในการเรียกร้องค่าเสียหายให้ ส.ป.ก.จังหวัด ดำเนินการประสานงานกับหน่วยงานที่เกี่ยวข้อง เช่น สผส. เพื่อใช้อากาศยานไร้คนขับจัดทำข้อมูลเชิงปริมาณดินขุด ดินถม พร้อมทั้งรายละเอียดค่าเสียหายซึ่งประเมินโดยคณะกรรมการฯ/ตลอดจนเอกสารที่เกี่ยวข้องกับคดี จัดส่งให้พนักงานอัยการเพื่อฟ้องคดี สำหรับค่าธรรมเนียมและค่าใช้จ่ายในการดำเนินคดีให้ ส.ป.ก.จังหวัด ประสาน สกม. แจ้งค่าธรรมเนียมและค่าใช้จ่ายที่เกี่ยวข้องในการดำเนินคดีให้ สกม. ดำเนินการเสนอ เลขานุการ ส.ป.ก. เพื่อบุญตั้งงบประมาณในการดำเนินการที่เกี่ยวข้องกับคดีต่อไป

๑.๕.๔) กรณีพบเห็นขณะกระทำผิด ให้ ส.ป.ก.จังหวัด แจ้งความร้องทุกข์ต่อพนักงานสอบสวนเพื่อจับกุมผู้กระทำความผิดซึ่งหน้าและดำเนินคดีต่อไป

กรณีผู้ได้รับการจัดที่ดินเป็นผู้กระทำ หรือมีส่วนร่วม หรือผู้สนับสนุน นอกจากการดำเนินการตามระเบียบการเช่าทำประโยชน์ฯ แล้ว หากเห็นสมควรดำเนินคดีอาญาด้วยก็ให้ดำเนินการ

๒) การดำเนินการกับการครอบครองที่ดินโดยมิชอบด้วยกฎหมาย

ส.ป.ก. โดย สจก. และ สผส. รวบรวมพื้นที่ดำเนินการและส่งพื้นที่เป้าหมายให้ ส.ป.ก.จังหวัด ดำเนินการดังนี้

๒.๑) ส.ป.ก.จังหวัด สร้างการรับรู้ การประชาสัมพันธ์ การเผยแพร่ แจ้งการตรวจสอบที่ดิน ที่มีการครอบครองที่ดินในเขตปฏิรูปที่ดินโดยมิชอบด้วยกฎหมาย และให้ ส.ป.ก.จังหวัด ปิดประกาศพื้นที่เป้าหมายในการตรวจสอบในท้องที่ที่มีการดำเนินการทั้งระดับจังหวัด ระดับอำเภอ และระดับตำบล ไว้ในที่เปิดเผย ณ ที่ทำการปกครองจังหวัด ส.ป.ก.จังหวัด ที่ว่าการอำเภอ ที่ทำการกำนัน ที่ทำการผู้ใหญ่บ้าน และที่ทำการสำนักงานองค์กรปกครองส่วนท้องถิ่นแห่งท้องที่ โดยกำหนดให้ผู้ครอบครองที่ดินในพื้นที่เป้าหมายเข้ามาแสดงตน พร้อมยื่นแสดงพยานหลักฐานแสดงสิทธิในที่ดินของตนตามประมวลกฎหมายที่ดินหรือตามกฎหมายอื่นหรือหลักฐานแสดงว่าครอบครองที่ดิน เช่น ภ.บ.ท.๕ ใบเสร็จการเสียภาษีบำรุงท้องที่ สัญญาซื้อขาย เป็นต้น ต่อ ส.ป.ก.จังหวัด เพื่อขอรับการจัดที่ดินตามระเบียบและกฎหมายภายในระยะเวลาที่กำหนด

๒.๒) ส.ป.ก.จังหวัด รวบรวมพื้นที่เป้าหมายในการดำเนินการ สรุปผลการดำเนินการและรายงานผล ส.ป.ก. ทราบ

๒.๓) ส.ป.ก. โดย สจก. สผส. และ สกม. ติดตามและแก้ไขปัญหาในการปฏิบัติงานในพื้นที่ ในกรณีที่ ส.ป.ก.จังหวัด ไม่สามารถดำเนินการเองได้ เช่น พื้นที่ที่มีปัญหาในการเข้าถึงแปลงที่ดิน หรือพื้นที่ที่มีขนาดใหญ่สามารถถ่ายภาพทางอากาศโดยอากาศยานไร้คนขับ ร่วมตรวจสอบกับ ส.ป.ก. จังหวัด เพื่อเก็บหลักฐานในพื้นที่ หรือการดำเนินการในรูปแบบคณะทำงานที่เกี่ยวข้องกับการตรวจสอบที่ดิน การตรวจสอบด้านสิทธิและการทำประโยชน์ในที่ดิน เพื่อหาแนวทางในการแก้ไขปัญหา และดำเนินการตามกฎหมายและระเบียบต่อไป

๖.๔ การติดตาม ตรวจสอบการดำเนินการตามกฎหมายกับผู้กระทำความผิดในเขตปฏิรูปที่ดิน ในกรณีต่าง ๆ และกรณีเกษตรกรอุทธรณ์คำสั่งทางปกครองในการปฏิรูปที่ดิน

๑) ส.ป.ก. จังหวัด และ/หรือ ส.ป.ก. โดย สจก. สผส. และ สกม. และรวมถึงคณะทำงานที่ได้รับมอบหมายร่วมติดตาม ตรวจสอบการดำเนินการตามกฎหมายกรณีเกษตรกรไม่ปฏิบัติตามระเบียบฯ บุคคลผู้ครอบครองที่ดินโดยมิชอบด้วยกฎหมาย ก่อให้เกิดความเสียหายให้กับรัฐ รวมถึงกรณีการเปลี่ยนแปลงการใช้ประโยชน์ที่ดินจากพื้นที่เกษตรกรรมเป็นการใช้ที่ดินเพื่อกิจการอื่นในเขตปฏิรูปที่ดิน

๒) ส.ป.ก.จังหวัด และ/หรือ ส.ป.ก. โดย สจก. สผส. และ สกม. และรวมถึงคณะทำงานที่ได้รับมอบหมายดำเนินการที่เกี่ยวข้องตามกระบวนการตรวจสอบข้อเท็จจริงเพื่อให้ได้ข้อยุติ กรณี คปจ. มีคำสั่งให้เกษตรกรสิ้นสุดสิทธิการเช่าทำประโยชน์ในที่ดินหรือมีคำสั่งไม่อนุญาตให้ใช้ที่ดินเพื่อกิจการอื่นใน

เขตปฏิรูปที่ดิน และกรณีที่มีผู้อุทธรณ์คำสั่งทางปกครองในการปฏิรูปที่ดิน ได้ยื่นอุทธรณ์คำสั่งดังกล่าว ณ ส.ป.ก. จังหวัด และ ส.ป.ก.จังหวัด นำส่งให้คณะกรรมการพิจารณาอุทธรณ์คำสั่งทางปกครองในการปฏิรูปที่ดินพิจารณากลับกรองและทำความเข้าใจเสนอ คปก. พิจารณาวินิจฉัยอุทธรณ์และแจ้งผลการวินิจฉัยอุทธรณ์ดังกล่าวตามขั้นตอนต่อไป

๖.๕ การติดตาม ตรวจสอบการดำเนินการตามกฎหมายกับผู้กระทำความผิด ในเขตปฏิรูปที่ดินในกรณีต่าง ๆ และกรณีการบังคับคดีตามคำสั่งหรือคำพิพากษาของศาล

๑) ส.ป.ก.จังหวัด หรือ ส.ป.ก. โดย สกม. ยื่นคำขอฝ่ายเดียวต่อศาลเพื่อขอออหมายบังคับคดีตั้งเจ้าพนักงานบังคับคดีดำเนินการบังคับคดีเพื่อให้ ส.ป.ก. ได้รับชำระหนี้ครบถ้วนตามคำพิพากษา

๒) กรณีที่ศาลมีคำพิพากษาให้ชำระเงินหรือค่าเสียหาย ส.ป.ก.จังหวัด และ/หรือ ส.ป.ก. โดย สกม. จะต้องดำเนินการสืบหาหลักทรัพย์หรือทรัพย์สินของลูกหนี้ตามคำพิพากษา และหากปรากฏว่าลูกหนี้ตามคำพิพากษามีทรัพย์สินที่สามารถบังคับคดีได้ ส.ป.ก. โดย สกม.หรือ ส.ป.ก.จังหวัด จะต้องยื่นคำแถลงต่อเจ้าพนักงานบังคับคดีเพื่อยึดหรืออายัดทรัพย์สินของลูกหนี้ตามคำพิพากษา รวมทั้งวางเงินทรองจ่ายในชั้นบังคับคดีดังกล่าว

๒.๑) การยึดสังหาริมทรัพย์ของลูกหนี้ตามคำพิพากษา ส.ป.ก. โดย สกม. หรือ ส.ป.ก.จังหวัด จะต้องยื่นคำแถลงขอยึดทรัพย์ พร้อมทั้งเอกสารประกอบต่าง ๆ ตามที่กรมบังคับคดีกำหนดและเป็นผู้นำเจ้าพนักงานบังคับคดีไปยึดทรัพย์ดังกล่าว ซึ่งก่อนที่นำเจ้าพนักงานบังคับคดีไปยึดทรัพย์นั้น ส.ป.ก. โดย สกม. หรือ ส.ป.ก.จังหวัด จะต้องลงพื้นที่ตรวจสอบถึงความมีอยู่ของทรัพย์ และเมื่อถึงกำหนดวันยึดทรัพย์ ส.ป.ก. โดย สกม.หรือ ส.ป.ก.จังหวัด ในฐานะเจ้าหน้าที่ตามคำพิพากษาจะต้องนำเจ้าพนักงานบังคับคดีไปยึดสังหาริมทรัพย์ดังกล่าว ตลอดจนดำเนินการขนย้ายและเก็บรักษาทรัพย์ดังกล่าว เพื่อนำทรัพย์นั้นขายทอดตลาดต่อไป

๒.๒) การยึดอสังหาริมทรัพย์ของลูกหนี้ตามคำพิพากษา ส.ป.ก. โดย สกม. หรือ ส.ป.ก.จังหวัด จะต้องยื่นคำแถลงขอยึดทรัพย์ พร้อมทั้งเอกสารประกอบต่าง ๆ ตามที่กรมบังคับคดีกำหนด และลงพื้นที่ตรวจสอบทรัพย์ที่จะทำการยึดของลูกหนี้ตามคำพิพากษาเพื่อประกอบการยึดของเจ้าพนักงานบังคับคดี โดยการจัดทำแผนที่ที่ตั้งทรัพย์ที่ยึด ภาพถ่ายปัจจุบันของทรัพย์ที่ยึด รายละเอียดสิ่งปลูกสร้างของทรัพย์ที่ยึด เป็นต้น

๒.๓) การอายัดสิทธิเรียกร้องของลูกหนี้ตามคำพิพากษา ส.ป.ก. โดย สกม. หรือ ส.ป.ก.จังหวัด จะต้องยื่นคำแถลงขออายัดสิทธิเรียกร้องเหล่านั้น พร้อมทั้งเอกสารประกอบต่าง ๆ ตามที่กรมบังคับคดีกำหนด

๒.๔) การขายทอดตลาดทรัพย์สินของลูกหนี้ตามคำพิพากษา เมื่อเจ้าพนักงานบังคับคดีได้ยึดทรัพย์สินหรืออายัดสิทธิเรียกร้องทั้งหมดหรือบางส่วนของลูกหนี้ตามคำพิพากษาแล้ว ขั้นตอนต่อไป คือ การดำเนินการขายทอดตลาด โดย ส.ป.ก.จังหวัด หรือ ส.ป.ก. โดย สกม. จะต้องดำเนินการวางเงินค่าใช้จ่ายในการขายทอดตลาดเพื่อนำทรัพย์สินออกขายทอดตลาดและนำเงินมาชำระหนี้ให้แก่ ส.ป.ก. เจ้าหนี้ตามคำพิพากษา

๓) กรณีที่ศาลมีคำพิพากษาให้จำเลยทำการขับไล่ รื้อถอน

๓.๑) ส.ป.ก. โดย สกม. หรือ ส.ป.ก.จังหวัด ต้องยื่นคำแถลงพร้อมทั้งเอกสารประกอบต่าง ๆ ตามที่กรมบังคับคดีกำหนด ขอนำเจ้าพนักงานบังคับคดีไปปิดประกาศขับไล่หรือรื้อถอนพร้อมปักป้ายเพื่อเตรียมการรื้อถอน ณ บริเวณพื้นที่พิพาท ตลอดจนวางเงินทรองค่าใช้จ่ายชั้นบังคับคดี

๓.๒) ส.ป.ก. โดย สกม. เสนอ คปก. แต่งตั้งคณะกรรมการตรวจสอบสภาพอาคารหรือสิ่งปลูกสร้าง เพื่อพิจารณาการรื้อถอนอาคารหรือสิ่งปลูกสร้างในที่ดินของ ส.ป.ก.

๓.๓) กรณีลูกหนี้ตามคำพิพากษาไม่ยินยอมรื้อถอน หรือส่งมอบทรัพย์สินให้ ส.ป.ก. โดย ส.ป.ก.จังหวัด สกม. สฟป. และ/หรือคณะกรรมการ/คณะอนุกรรมการฯ/คณะทำงานที่ได้รับมอบหมาย ลงพื้นที่พิพาทเพื่อประเมินค่าใช้จ่ายในการรื้อถอนอาคารและสิ่งปลูกสร้าง ค่าขนย้ายและค่าเก็บรักษาสิ่งของของลูกหนี้ตามคำพิพากษากรณีที่เจ้าพนักงานบังคับคดีมอบให้เจ้าหน้าที่ตามคำพิพากษาเก็บรักษาไว้ ตลอดจนประเมินค่าใช้จ่ายในการพัฒนาพื้นที่ให้เหมาะสมกับการปฏิรูปที่ดินและเกษตรกรรม ภายหลังจากที่มีการรื้อถอน

๓.๔) เมื่อถึงกำหนดวันรื้อถอนอาคารและสิ่งปลูกสร้าง ส.ป.ก.จังหวัด และ/หรือ ส.ป.ก. รวมถึงคณะกรรมการ/คณะอนุกรรมการฯ/คณะทำงานที่ได้รับมอบหมาย นำเจ้าพนักงานบังคับคดีไปดำเนินการรื้อถอนภายในกำหนด ตลอดจนจัดเตรียม คนงานในการรื้อถอน คนงานแบกหาม เพื่อขนย้ายทรัพย์สินที่รื้อถอน หรือทรัพย์สินที่รวบรวมไปเก็บรักษา ณ สถานรักษาและจำหน่ายทรัพย์สิน

๓.๕) ส.ป.ก. โดย สฟป. และ/หรือคณะกรรมการ/คณะอนุกรรมการฯ/คณะทำงานที่ได้รับมอบหมาย ดำเนินการสำรวจพื้นที่เพื่อการพัฒนาพื้นที่ให้มีความเหมาะสมต่อการปฏิรูปที่ดินและเกษตรกรรม ภายหลังจากที่มีการรื้อถอนอาคารและสิ่งปลูกสร้าง เพื่อนำมาที่ดินดังกล่าวมาจัดให้แก่เกษตรกรต่อไป

๗. ระยะเวลาดำเนินการ

ตุลาคม ๒๕๖๗ - กันยายน ๒๕๖๘

๘. ปริมาณงานและประมาณการค่าใช้จ่าย

พื้นที่ดำเนินการในเขตปฏิรูปที่ดินจำนวน ๑,๔๐๐,๐๐๐ ไร่ ตลอดจนพื้นที่ที่ต้องดำเนินการซึ่งมีผลจากการตรวจสอบการทำประโยชน์ในที่ดิน (กรณีมีการการแจ้งเบาะแส ร้องเรียน การดำเนินคดี และการบังคับคดีนอกเขตพื้นที่ปฏิรูปที่ดิน) งบประมาณรวมทั้งสิ้น ๓๗,๑๕๑,๕๖๕ บาท (สามสิบล้านเจ็ดพันหนึ่งแสนห้าหมื่นห้าร้อยหกสิบบาทถ้วน) ประกอบด้วย ๑) เงินงบประมาณ ๑๐,๗๙๐,๓๐๐ บาท (สิบล้านเจ็ดแสนเก้าหมื่นสามร้อยบาท) ๒) เงินนอกงบประมาณ (เงินกองทุนการปฏิรูปที่ดินฯ) ๒๖,๓๖๑,๒๖๕ บาท (ยี่สิบล้านสามแสนหกหมื่นหนึ่งพันสองร้อยหกสิบบาทถ้วน) รายละเอียด ดังนี้

ตารางงบประมาณโครงการตรวจสอบที่ดิน ปีงบประมาณ พ.ศ. ๒๕๖๘

รายการ	รวม งบประมาณ ทั้งสิ้น (บาท) (๑+๒+๓)	เงินงบประมาณ (บาท) (๒)	เงินนอกงบประมาณ (เงินกองทุนการปฏิรูปที่ดินฯ)				หมายเหตุ
			ปริมาณงาน		ราคาต่อ หน่วย (บาท)	รวม (บาท) (๓)	
			ปริมาณงาน	หน่วยนับ			
โครงการตรวจสอบที่ดิน พ.ศ. ๒๕๖๘							
รวมงบประมาณทั้งสิ้น	๓๗,๑๕๑,๕๖๕	๑๐,๗๙๐,๓๐๐				๒๖,๓๖๑,๒๖๕	
๑. งบดำเนินงาน	๓๗,๑๕๑,๕๖๕	๑๐,๗๙๐,๓๐๐				๒๖,๓๖๑,๒๖๕	
ส่วนกลาง						๑๕,๓๘๗,๖๘๐	
ส.ป.ก.จังหวัด						๑๐,๙๗๓,๕๘๕	
๑.๑ ค่าตอบแทน	๑,๗๐๙,๑๒๕	๓๔๐,๒๐๐				๑,๓๖๘,๙๒๕	
๑.๑.๑ ค่าอาหารทำกรนอกเวลา	๑๓๒,๒๐๐	๓๒,๕๐๐				๙๙,๘๐๐	
ส่วนกลาง			๒	ครั้ง	๑,๔๐๐	๒,๘๐๐	
ส.ป.ก.จังหวัด			๑๙	จังหวัด		๙๗,๐๐๐	ดูคำอธิบาย (๑)
๑.๑.๒ ค่าเบี้ยประชุมกรรมการ	๑,๕๗๖,๙๒๕	๓๐๗,๘๐๐				๑,๒๖๙,๑๒๕	
ส่วนกลาง					๓,๖๒๕	๘๗,๐๐๐	
๑) ประชุมคณะกรรมการตรวจสอบและประเมินค่าเสียหาย			๒๔	ครั้ง	๓,๖๒๕	๘๗,๐๐๐	ดูคำอธิบาย (๒)
ส.ป.ก.จังหวัด						๑,๑๘๒,๑๒๕	
๒) ประชุมคณะกรรมการกลั่นกรองฯ ส.ป.ก. จังหวัด			๑๙๓	ครั้ง	๖,๑๒๕	๑,๑๘๒,๑๒๕	ดูคำอธิบาย (๓)
๑.๒ ค่าใช้สอย	๒๑,๔๗๒,๔๔๐	๕,๙๒๗,๑๐๐				๑๕,๕๔๕,๓๔๐	
๑.๒.๑ ค่าเบี่ยงเลี้ยง ค่าเช่าที่พักและพาหนะ	๖,๑๖๓,๐๐๐	๒,๐๗๓,๐๐๐				๔,๐๙๐,๐๐๐	
ส่วนกลาง						๓,๓๘๐,๐๐๐	
๑) ค่าใช้จ่ายในการเดินทางไปปฏิบัติราชการในพื้นที่ จำนวน ๑๐ ครั้ง			๔	สำนัก	๓๐,๐๐๐	๑,๒๐๐,๐๐๐	ดูคำอธิบาย (๔)
- ค่าตรวจสอบสิทธิและการใช้ประโยชน์ที่ดิน		๗๐๐,๐๐๐					
- ค่าตรวจสอบแปลงที่ดินจากภาพถ่ายทางอากาศ		๓๐,๐๐๐					
- ค่าใช้จ่ายการลงพื้นที่เพื่อตรวจสอบข้อเท็จจริงฯ		๑๓๖,๕๐๐					
๒) ค่าตรวจสอบกรณีพบความผิดปกติ		๑,๑๒๕,๐๐๐	๑๐,๐๐๐	แปลง	๒๐๐	๒,๐๐๐,๐๐๐	สจก. (รอโอนจังหวัด)
๓) ค่าวิเคราะห์ อ่าน แปล ตีความภาพถ่ายทางอากาศกรณีพิพาทที่ดิน		๘๐,๕๐๐	๒๐	เรื่อง	๙,๐๐๐	๑๘๐,๐๐๐	สผส.
ส.ป.ก.จังหวัด		-				๗๑๐,๐๐๐	
๑) ค่าใช้จ่ายในการเดินทางไปปฏิบัติราชการในพื้นที่			๑๙	จังหวัด		๗๑๐,๐๐๐	ดูคำอธิบาย (๕)
๑.๒.๒ ค่าซ่อมแซมยานพาหนะและขนส่ง	๖๑๗,๖๐๐	๒๑๗,๖๐๐				๔๐๐,๐๐๐	
ส่วนกลาง			๔	สำนัก	๑๐,๐๐๐	๔๐,๐๐๐	
ส.ป.ก.จังหวัด			๑๙	จังหวัด		๓๖๐,๐๐๐	ดูคำอธิบาย (๖)
๑.๒.๓ ค่าซ่อมแซมครุภัณฑ์	๖๔๔,๐๐๐	๒๐๔,๐๐๐				๔๔๐,๐๐๐	
ส่วนกลาง			๔	สำนัก	๒๐,๐๐๐	๘๐,๐๐๐	
ส.ป.ก.จังหวัด			๑๙	จังหวัด		๓๖๐,๐๐๐	ดูคำอธิบาย (๗)
๑.๒.๔ ค่าจ้างเหมาบริการ	๙,๒๒๐,๔๐๐	๒,๒๔๕,๐๐๐				๖,๙๗๕,๔๐๐	
๑) ค่าจ้างเหมาบุคลากร						๖,๕๒๖,๐๐๐	
ส่วนกลาง		๒,๑๗๕,๐๐๐	๗	อัตรา	๑๓,๐๐๐	๑,๐๙๒,๐๐๐	๑๒ เดือน
ส.ป.ก.จังหวัด			๓๘	อัตรา	๑๓,๐๐๐	๕,๔๓๔,๐๐๐	๑๑ เดือน
๒) ค่าจัดพิมพ์แบบติดตามและหนังสือประกาศฯ		๗๐,๐๐๐	๑๕๒,๗๐๐	ฉบับ	๒	๓๐๕,๔๐๐	
ส.ป.ก.จังหวัด						๓๐๕,๔๐๐	
๓) ค่าจัดทำสื่อสิ่งพิมพ์/ประชาสัมพันธ์						๔๔,๐๐๐	
ส.ป.ก.จังหวัด			๗๒	จังหวัด	๒,๐๐๐	๑๔๔,๐๐๐	
๑.๒.๕ ค่าดำเนินคดีและค่าธรรมเนียมศาล	๔,๔๘๐,๐๐๐	๑,๑๒๐,๐๐๐				๓,๓๖๐,๐๐๐	
๑) ค่าฤชาธรรมเนียมศาลา		๖๒๐,๐๐๐	๓๑	คดี	๖๐,๐๐๐	๑,๘๖๐,๐๐๐	
๒) เงินวงค่าใช้จ่ายสำนักงานบังคับคดีฯ		๕๐๐,๐๐๐	๑๐	คดี	๑๕๐,๐๐๐	๑,๕๐๐,๐๐๐	
๑.๒.๖ ค่าใช้จ่ายในการจัดประชุม	๓๔๗,๔๔๐	๖๗,๕๐๐				๒๗๙,๙๔๐	
ส่วนกลาง		๖๗,๕๐๐				๕,๘๘๐	
๑) ประชุมคณะกรรมการตรวจสอบและประเมินค่าเสียหาย			๒๔	ครั้ง	๒๔๕	๕,๘๘๐	สทม. (รอโอนจังหวัด)
ส.ป.ก.จังหวัด						๒๗๔,๐๖๐	
๒) ประชุมคณะกรรมการกลั่นกรองฯ ส.ป.ก. จังหวัด			๑๙๓	ครั้ง	๑,๔๒๐	๒๗๔,๐๖๐	ส.ป.ก. จังหวัด

รายการ	รวมงบประมาณทั้งสิ้น (บาท) (๑+๒+๓)	เงินงบประมาณ (บาท) (๒)	เงินนอกงบประมาณ (เงินกองทุนการปฏิรูปที่ดินฯ)				หมายเหตุ
			ปริมาณงาน		ราคาต่อหน่วย (บาท)	รวม (บาท) (๓)	
			ปริมาณงาน	หน่วยนับ			
๑.๓ ค่าวัสดุ	๑๓,๘๙๘,๐๐๐	๔,๕๒๓,๐๐๐				๙,๓๗๕,๐๐๐	
๑.๓.๑ วัสดุสำนักงาน	๑,๒๘๙,๐๐๐	๒๐๔,๐๐๐				๑,๐๘๕,๐๐๐	
ส่วนกลาง			๔	สำนัก	๑๐๐,๐๐๐	๔๐๐,๐๐๐	
ส.ป.ก.จังหวัด			๑๙	จังหวัด		๖๘๕,๐๐๐	ดูคำอธิบาย (๘)
๑.๓.๒ วัสดุเชื้อเพลิงและหล่อลื่น	๑,๕๘๔,๔๐๐	๕๕๔,๔๐๐				๑,๐๓๐,๐๐๐	
ส่วนกลาง			๔	สำนัก	๘๐,๐๐๐	๓๒๐,๐๐๐	
ส.ป.ก.จังหวัด			๑๙	จังหวัด		๗๑๐,๐๐๐	ดูคำอธิบาย (๙)
๑.๓.๓ วัสดุคอมพิวเตอร์	๑,๓๓๖,๐๐๐	๓๗๖,๐๐๐				๙๖๐,๐๐๐	
ส่วนกลาง			๔	สำนัก	๘๐,๐๐๐	๓๒๐,๐๐๐	
ส.ป.ก.จังหวัด			๑๙	จังหวัด		๖๔๐,๐๐๐	ดูคำอธิบาย (๑๐)
๑.๓.๔ ค่าวัสดุภาพถ่ายทางอากาศ/ ภาพถ่ายเทียม	๙,๖๘๘,๖๐๐	๓,๓๘๘,๖๐๐				๖,๓๐๐,๐๐๐	
ส่วนกลาง			๑,๔๐๐,๐๐๐	ไร่	๔.๕	๖,๓๐๐,๐๐๐	สผส.
๑.๔ ค่าสาธารณูปโภค*	๗๒,๐๐๐					๗๒,๐๐๐	
ส.ป.ก.จังหวัด			๑๙	จังหวัด		๗๒,๐๐๐	ดูคำอธิบาย (๑๑)

หมายเหตุ ๑) ทุกรายการสามารถถ่วงจ่ายกันได้ยกเว้นค่าจ้างเหมาบริการลูกจ้างโครงการฯ

๒) เครื่องหมาย * หมายถึง รายการที่ขอเพิ่มเติม แต่อยู่ภายในวงเงินกองทุนการปฏิรูปที่ดินฯ ที่ได้รับ

๓) พื้นที่ตรวจสอบสิทธิและการทำประโยชน์ที่ดำเนินการเสร็จสิ้นแล้ว แต่ยังคงต้องมีการติดตามการดำเนินการกับผู้กระทำความผิดฯ ในเขตปฏิรูปที่ดิน รวม ๗๒ จังหวัด

๔) กรณีดำเนินการกับผู้กระทำความผิดกฎหมาย ระเบียบของ ส.ป.ก. และกฎหมายที่เกี่ยวข้อง เจ้าหน้าที่สามารถปฏิบัติงานที่เกี่ยวข้องกับการดำเนินคดี การฟ้องคดี และบังคับคดีได้ทั่วประเทศ รวม ๗๗ จังหวัด

๙. ผู้เบิกจ่ายและสถานที่เบิกจ่าย

๙.๑ ผู้เบิกจ่าย: สจก. สผส. สกม. และ ส.ป.ก.จังหวัด ๗๒ จังหวัด

๙.๒ สถานที่เบิกจ่าย: สำนักบริหารกองทุน สำนักงานการปฏิรูปที่ดินจังหวัด ๗๒ จังหวัด

๑๐. ผลที่คาดว่าจะได้รับ

๑๐.๑. พื้นที่เขตปฏิรูปที่ดินได้รับการตรวจสอบการถือครองที่ดิน ด้านสิทธิและการใช้ประโยชน์ที่ดิน

๑๐.๒ ป้องกัน/ป้องปรามการใช้ที่ดินผิดวัตถุประสงค์ของการปฏิรูปที่ดิน

๑๐.๓ นำที่ดินมาจัดให้กับเกษตรกร หรือบุคคลอื่นในกิจการที่เป็น การสนับสนุนหรือ เกี่ยวเนื่องกับการปฏิรูปที่ดินโดยมีค่าตอบแทน มีรายได้เข้าสู่กองทุนการปฏิรูปที่ดินเพื่อเกษตรกรกรม

๑๐.๔ เป็นการคุ้มครองพื้นที่ที่เหมาะสมกับการประกอบเกษตรกรรมในเขตปฏิรูปที่ดิน

การติดตามผลและประเมินผล ดำเนินการโดย สจก. สผส. และ สกม. ให้เป็นไปตาม แผนงานที่กำหนด มีตัวชี้วัด ประกอบด้วย

- ๑) เชิงปริมาณ: พื้นที่เขตปฏิรูปที่ดินได้รับการตรวจสอบการถือครอง ๑,๔๐๐,๐๐๐ ไร่
- ๒) เชิงคุณภาพ: เกษตรกรผู้ได้รับการจัดที่ดินปฏิบัติตามระเบียบฯ ร้อยละ ๙๕ ของแผนงาน
- ๓) ผลสัมฤทธิ์: พื้นที่ในเขตปฏิรูปที่ดินได้รับการตรวจสอบ ควบคุมสิทธิและการทำประโยชน์

การกำหนดวิธีการติดตามและประเมินผล โดยการประชุมเร่งรัดการรายงานผลการ ดำเนินงาน การให้คำแนะนำในการปฏิบัติงาน และวิธีการอื่น ๆ ตามความเหมาะสม เช่น การลงพื้นที่ติดตาม งานและแก้ไขปัญหาในการปฏิบัติงานในพื้นที่ปฏิรูปที่ดิน ดำเนินการโดยผู้ดำเนินการหรือหน่วยงานรับผิดชอบ โครงการ และ/หรือคณะทำงานแก้ไขปัญหาการครอบครองที่ดินโดยมิชอบด้วยกฎหมาย หรือคณะทำงานอื่น ๆ ที่ เลขาธิการ ส.ป.ก. มอบหมายในการตรวจสอบที่ดินในเขตปฏิรูปที่ดิน

ส.ป.ก. ส่วนกลาง ผู้ดำเนินการหรือหน่วยงานรับผิดชอบโครงการ และ/หรือคณะทำงานฯ และ ส.ป.ก.จังหวัด สามารถร่วมกันลงพื้นที่ติดตาม สังเกตการณ์ การประชาสัมพันธ์สร้างการรับรู้ การประชุม คณะอนุกรรมการกลั่นกรองการใช้ประโยชน์ที่ดินของผู้ที่ได้รับการจัดที่ดิน การประชุม คปจ. การประชุม คณะอนุกรรมการอุทธรณ์สิทธิการเข้าทำประโยชน์ในเขตปฏิรูปที่ดิน ตลอดจนขั้นตอนอื่น ๆ ของการ ตรวจสอบที่ดินฯ ร่วมกับ ส.ป.ก.จังหวัด

ผู้ดำเนินการหรือหน่วยงานรับผิดชอบโครงการ และ/หรือคณะทำงานฯ ลงพื้นที่ ติดตามงาน และแก้ไขปัญหาในการปฏิบัติงาน ให้คำปรึกษา รับฟังปัญหา ในงานการตรวจสอบสิทธิและการใช้ประโยชน์ ที่ดิน การตรวจสอบการถือครองที่ดินในเขตปฏิรูปที่ดิน กรณีพบความผิดปกติเกษตรกรทำผิดระเบียบและการ ครอบครองที่ดินโดยมิชอบด้วยกฎหมาย และการตรวจสอบการใช้ประโยชน์ที่ดินผิดปกติ โดยใช้ภาพถ่ายทาง อากาศและ/หรือภาพถ่ายดาวเทียมรายละเอียดสูง รวมถึงติดตามงาน กรณีพื้นที่ที่ได้รับการจัดที่ดินถูก คปจ. สั่งให้สิทธิการเข้าทำประโยชน์

การติดตาม ตรวจสอบการดำเนินงานและการใช้จ่ายเงินกองทุนการปฏิรูปดินฯ ให้เป็นไปตาม แผนงาน วัตถุประสงค์ และเป้าหมายของโครงการฯ ตามที่ได้รับอนุมัติ

ให้มีการรวบรวมผลการดำเนินงานโครงการจัดที่ดินเพื่อเกษตรกร กิจกรมตรวจสอบที่ดิน ตั้งแต่การประชาสัมพันธ์ สร้างการรับรู้ การจัดประชุมคณะอนุกรรมการกลั่นกรองการใช้ประโยชน์ที่ดิน ของผู้ ได้รับการจัดที่ดิน ตลอดจนการสรุปผลการตรวจสอบที่ดิน และรายงานผลการดำเนินงาน

๑) รายงานแผนงานผลงานประจำเดือนของ ส.ป.ก./FTP สจก./Google Sheet ของสำนัก วิชาการและแผนงาน และช่องทางที่ ส.ป.ก. กำหนด

๒) ระบบรายงานผลการตรวจสอบแบบออนไลน์ โดยสร้าง QR Code เพื่ออ่านแผนที่ ออนไลน์แสดงแปลงที่ดินที่มีการใช้ประโยชน์ที่ดินผิดวัตถุประสงค์ และสามารถนำทางเข้าแปลงที่ดินเป้าหมาย ในพื้นที่จริง ซึ่งระบบจะเชื่อมต่อกับ Google Map และ QR Code แสดงตารางข้อมูลแปลงที่ดินที่มีการใช้ ประโยชน์ที่ดินผิดวัตถุประสงค์ใน Google Map Sheet และรายงานผ่านระบบ eMENSRC

๑๑. เอกสารหรือรายละเอียดอื่น ๆ

๑๑.๑ กรอบแนวคิด โครงการตรวจสอบที่ดิน ปีงบประมาณ พ.ศ. ๒๕๖๘

๑๑.๒ ROAD MAP โครงการตรวจสอบที่ดิน ปีงบประมาณ พ.ศ. ๒๕๖๘

๑๑.๓ แผนการจัดสรรงบประมาณ โครงการตรวจสอบที่ดิน ปีงบประมาณ พ.ศ. ๒๕๖๘

๑๑.๔ แผนผังกระบวนการตรวจสอบสิทธิและการใช้ประโยชน์ที่ดิน

๑๑.๕ คู่มือปฏิบัติงานการตรวจสอบที่ดินในเขตปฏิรูปที่ดิน พ.ศ. ๒๕๖๕ หรือ ฉบับปรับปรุง



.....
(นายเกียรติยศ ทรงสง่า)

ผู้อำนวยการสำนักจัดการปฏิรูปที่ดิน

